

Les Pres Valet Saint Georges d'Oléron

Sommaire :

Parcours vert 1/3000°	1,2 km
Parcours bleu 1/3000°	1,6 km
Parcours jaune 1/3000°	2,0 km
Carte vierge 1/3000°	
Carte tous postes 1/3000°	
Définitions	

Coordonnées GPS du Triangle de départ :

45°58'28.0"N 1°20'13.1"W

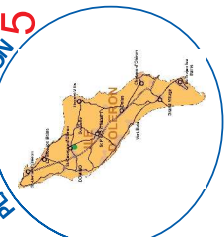
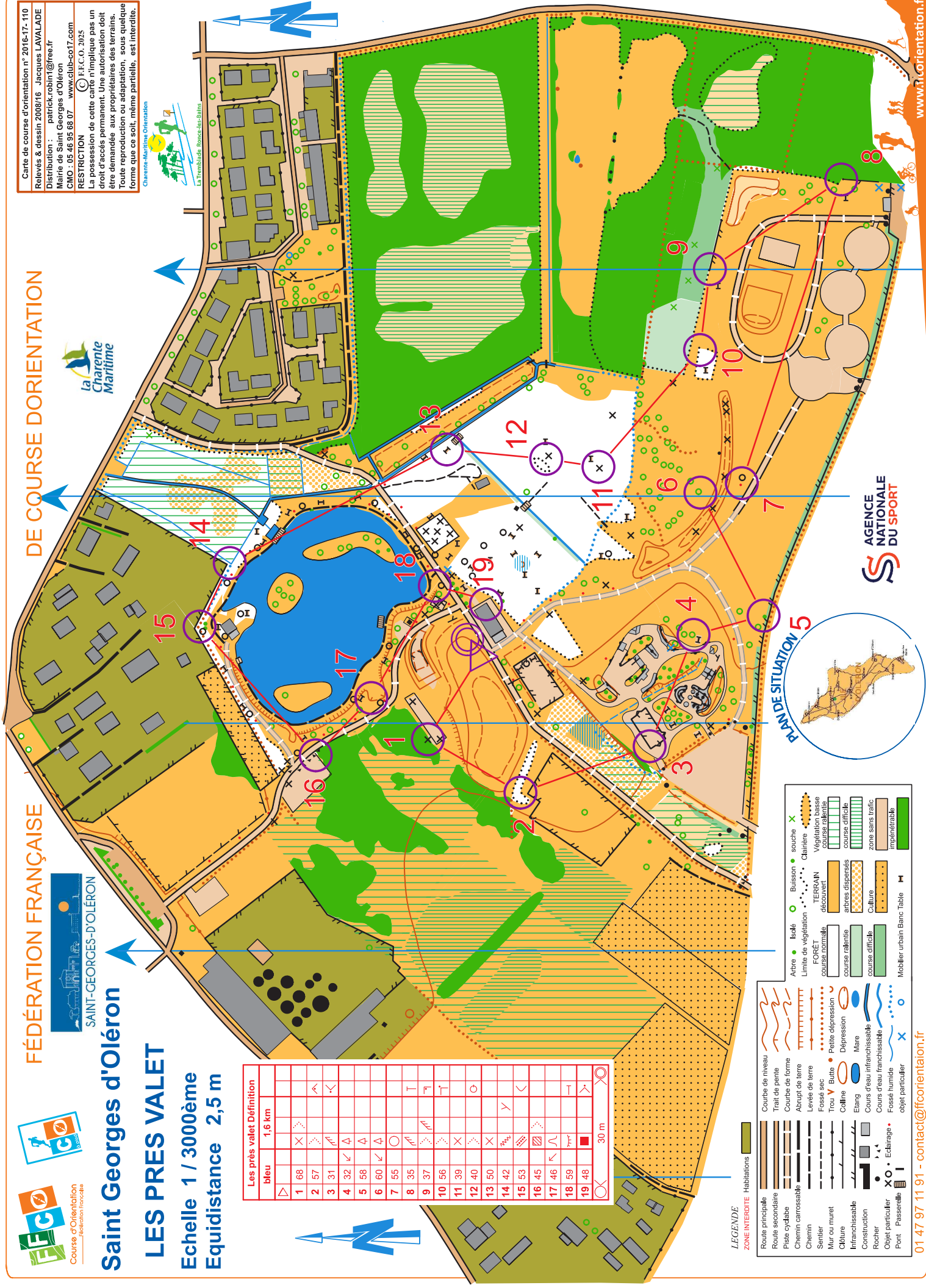
45.974449, -1.336982

<https://club-co17.com>



Les prés valet Définition

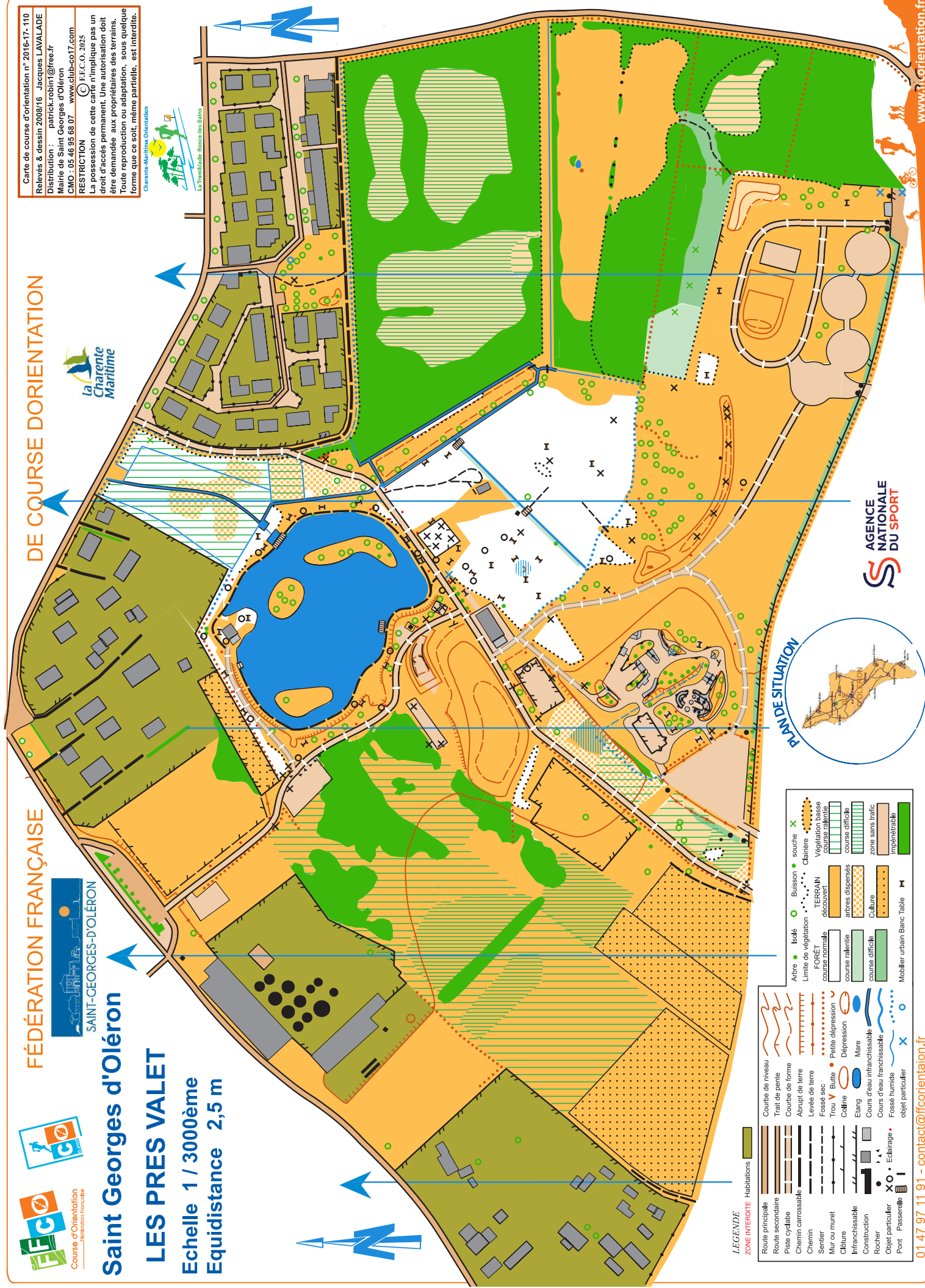
bleu	1,6 km	30 m
▷		○
1	68	×
2	57	△
3	31	△
4	32	△
5	58	△
6	60	△
7	55	○
8	35	△
9	37	△
10	56	×
11	39	×
12	40	×
13	50	×
14	42	×
15	53	×
16	45	×
17	46	×
18	59	×
19	48	×
○		×



LEGENDE

ZONE INTERDITE

- Habitations
- Courbe de niveau
- Route principale
- Route secondaire
- Piste cyclable
- Chemin carrossable
- Chemin
- Sentier
- Mur ou muret
- Clôture
- Infranchissable
- Construction
- Rocher
- Objet particulier
- Pont
- Passerelle
- Abre
- Isolé
- Boisson
- souche
- Clairière
- Vegetation basse
- course facile
- course difficile
- zone sans trafic
- imperméable
- Limite de végétation
- FORET
- course normale
- arbres dispersés
- decouvert
- course rapide
- course difficile
- Colline
- Etang
- Cours d'eau infranchissable
- Cours d'eau franchissable
- Fossé humide
- Fossé sec
- Trou
- Butte
- Depression
- Mare
- Mobilier urbain
- Banc
- Table
- objet particulier



LEGENDE

	Habitations		Boisson
	Route principale		Clairière
	Route secondaire		Limites de végétation
	Piste cyclable		Forêt découverte
	Chemin carrossable		Forêt normale
	Sentier		Forêt ralentie
	Mur ou muret		Forêt difficile
	Clôture		Forêt impenétrable
	Infranchissable		Arbres dispersés
	Construction		Culture
	Rocher		Zone sans trafic
	Pont		Imperméable
	Passerelle		Mobilier urbain Blanc
	Courbe de niveau		Table
	Trait de pente		Isolé
	Courbe de forme		Abrupt de terre
	Levée de terre		Fossés sec
	Trou V		Petite dépression
	Colline		Dépression
	Etang		Mer
	Cours d'eau franchissable		Cours d'eau infranchissable
	Fossé humide		Fossé sec
	Objet particulier		Eclairage
	X		I

