PRIGNAC

Sommaire :

Parcours bleu court 1/10 000°	2,4 km
Parcours photo 1/10 000°	3,1 km
Parcours bleu moyen 1/10 000°	3,4 km
Parcours bassin de la Node 1/10 000°	5,5 km
Parcours jaune 2 1/10 000°	5,6 km
Parcours jaune 1/10 000°	5,7 km
Parcours VTT'O 1/14 000°	
Parcours orange 1/12 000°	10 km
Carte A4 vierge 1/2500°	
Carte A3 tous postes 1/2500°	
Définitions	

Coordonnées GPS du Triangle de départ :
45°49'42.2"N 0°21'15.4"W
45.828387, -0.354273

https://club-co17.com

Course d'Orientation
Fédération Française

Charente-Maritime Orientation
La Tremblade Ronce-les-Bains

la Charente Maritime

FFCO Course d'Orientation Fédération Française

CO à pied

la Charente Maritime

Charente-Maritime Orientation

La Tremblade Ronce-les-Bains

FÉDÉRATION FRANÇAISE DE

Prignac

Echelle :1/10000°

Equidistance: 2.5 m

Carte de course d'orientation	N° 2021-D17-180
Carte de base : Orthophoto	Surface : 7 km²
Relevés : 2021	Dessin : Robin P/ Gueraud
Distribution : Charente Maritime Orientation 07.81.02.90.23	
a possession de cette carte n'implique pas un droit d'accès permanent. Une autorisation doit être demandée aux propriétaires des terrains. Autorisation d'accès (mairie, ONF, etc.) :	
Numéro d'urgence : 15 ou 112	
Toute reproduction ou adaptation sous quelque forme et par quelque procédé que ce soit, même partielle, est interdite.	©FFCO-2021
Coordonnées CDCO : https://club-co17.com / patrick.robin1@free.fr	

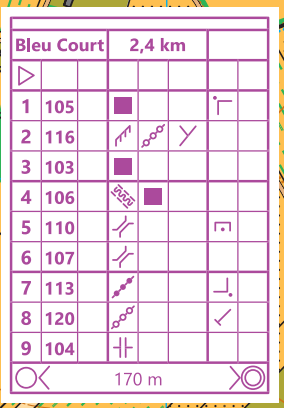

Bleu Court	2,4 km
1	105
2	116
3	103
4	106
5	110
6	107
7	113
8	120
9	104

170 m

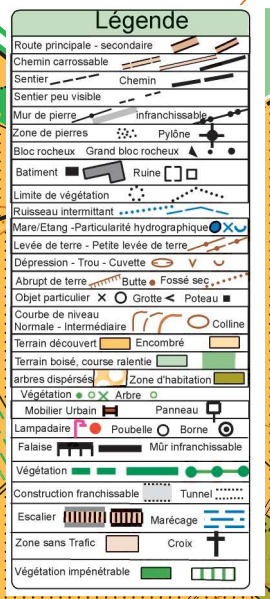

Courcerac

La Fontaine

Prignac

Romefort

Vals de Saintonge Communauté

Ligue Nouvelle-Aquitaine de Course d'Orientation

AGENCE NATIONALE DU SPORT

01 47 97 11 91 - contact@ffcorientation.fr

FÉDÉRATION FRANÇAISE D

Course d'Orientation
Fédération Française

Prignac

Echelle :1/10000°
Equidistance: 2.5 m

Carte de course d'orientation	N° 2021-D17-180
Carte de base : Orthophoto	Surface : 7 km²
Relevés : 2021	Dessin : Robin P/ Gueraud
Distribution : Charente Maritime Orientation 07.81.02.90.23	
La possession de cette carte n'implique pas un droit d'accès permanent. Une autorisation doit être demandée aux propriétaires des terrains. Autorisation d'accès (mairie, ONF, etc.) :	
Numéro d'urgence : 15 ou 112	
Toute reproduction ou adaptation sous quelque forme et par quelque procédé que ce soit, même partielle, est interdite.	©FFCO-2021
Coordonnées CDCO : https://club-co17.com / patrick.robin1@free.fr	

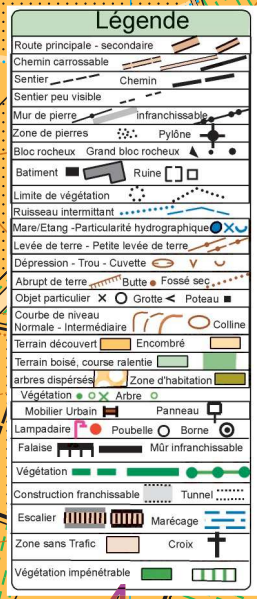

BLEU Moyen	3,4 km
1	102
2	106
3	120
4	113
5	138
6	108
7	109
8	107
9	110
10	103

Vals de Saintonge Communauté

Ligue Nouvelle-Aquitaine de Course d'Orientation

AGENCE NATIONALE DU SPORT

01 47 97 11 91 - contact@ffcorientation.fr

FFCO Course d'Orientation Fédération Française

CO à pied

la Charente Maritime

Charente-Maritime Orientation

La Tremblade Ronce-les-Bains

FÉDÉRATION FRANÇAISE DE

Prignac

Echelle :1/10000°

Equidistance: 2.5 m

Carte de course d'orientation	N° 2021-D17-180
Carte de base : Orthophoto	Surface : 7 km²
Relevés : 2021	Dessin : Robin P/ Gueraud
Distribution : Charente Maritime Orientation 07.81.02.90.23	
a possession de cette carte n'implique pas un droit d'accès permanent. Une autorisation doit être demandée aux propriétaires des terrains. Autorisation d'accès (mairie, ONF, etc.) :	
Numéro d'urgence : 15 ou 112	
Toute reproduction ou adaptation sous quelque forme et par quelque procédé que ce soit, même partielle, est interdite.	©FFCO-2021
Coordonnées CDCO : https://club-co17.com / patrick.robin1@free.fr	

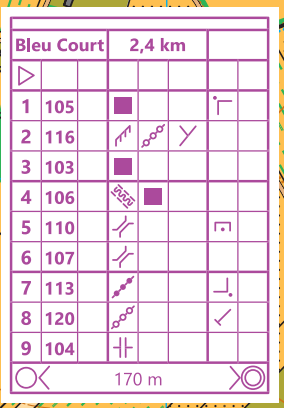

Bleu Court	2,4 km
1	105
2	116
3	103
4	106
5	110
6	107
7	113
8	120
9	104

170 m

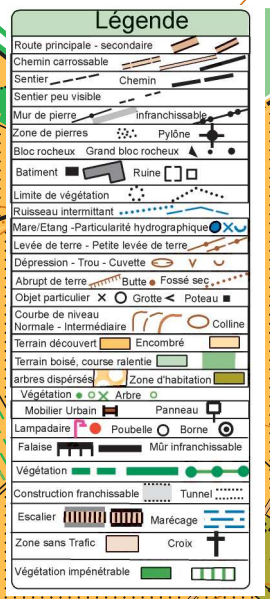

Courcerac

La Fontaine

Prignac

Romefort

Vals de Saintonge Communauté

Ligue Nouvelle-Aquitaine de Course d'Orientation

AGENCE NATIONALE DU SPORT

01 47 97 11 91 - contact@ffcorientation.fr

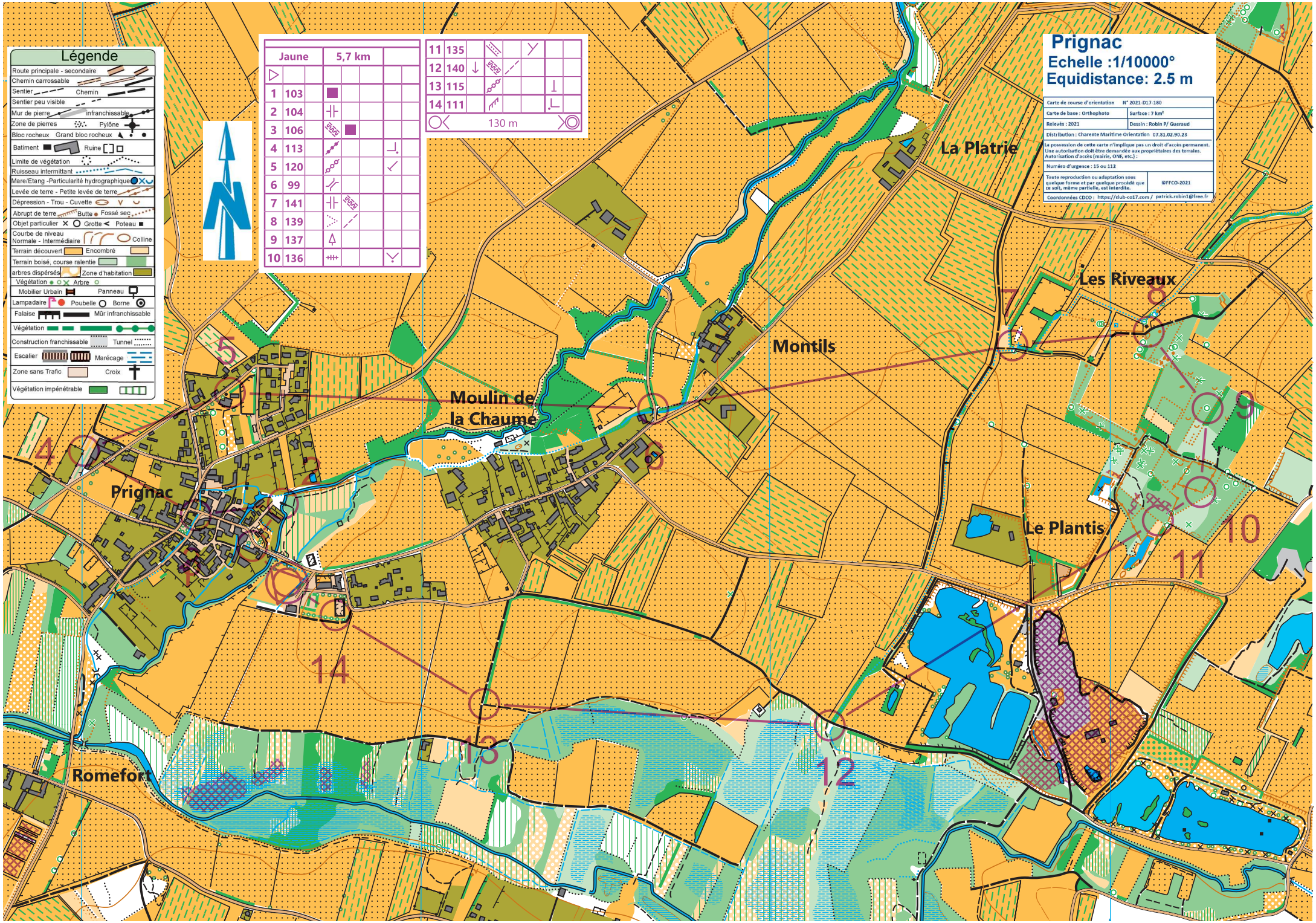
Prignac
Echelle :1/10000°
Equidistance: 2.5 m
Carte de course d'orientation N° 2021-D17-180
Carte de base : Orthophoto Surface : 7 km²
Relevés : 2021 Dessin : Robin P/ Gueraud
Distribution : Charente Maritime Orientation 07.81.02.90.23
La possession de cette carte n'implique pas un droit d'accès permanent. Une autorisation doit être demandée aux propriétaires des terrains. Autorisation d'accès (mairie, ONF, etc.) :
Numéro d'urgence : 15 ou 112
Toute reproduction ou adaptation sous quelque forme et par quelque procédé que ce soit, même partielle, est interdite.
©FFCO-2021
Coordonnées CDCO : https://club-co17.com / patrick.robin1@free.fr
Légende
Route principale - secondaire
Chemin carrossable
Sentier
Chemin
Sentier peu visible
Mur de pierre
infranchissable
Zone de pierres
Pylône
Bloc rocheux
Grand bloc rocheux
Batiment
Ruine
Limite de végétation
Ruisseau intermittant
Mare/Etang -Particularité hydrographique
Levée de terre - Petite levée de terre
Dépression - Trou - Cuvette
Abrupt de terre
Butte
Fossé sec
Objet particulier
Grotte
Poteau
Courbe de niveau Normale - Intermédiaire
Colline
Terrain découvert
Encombré
Terrain boisé, course ralentie
arbres dispérsés
Zone d'habitation
Végétation
Arbre
Mobilier Urbain
Panneau
Lampadaire
Poubelle
Borne
Falaise
Mûr infranchissable
Végétation
Construction franchissable
Tunnel
Escalier
Marécage
Zone sans Trafic
Croix
Végétation impénétrable
Jaune 5,7 km
1 103
2 104
3 106
4 113
5 120
6 99
7 141
8 139
9 137
10 136
11 135
12 140
13 115
14 111
130 m
La Platrie
Les Riveaux
Montils
Moulin de la Chaume
Prignac
Le Plantis
Romefort

Prignac Echelle 1/10000°

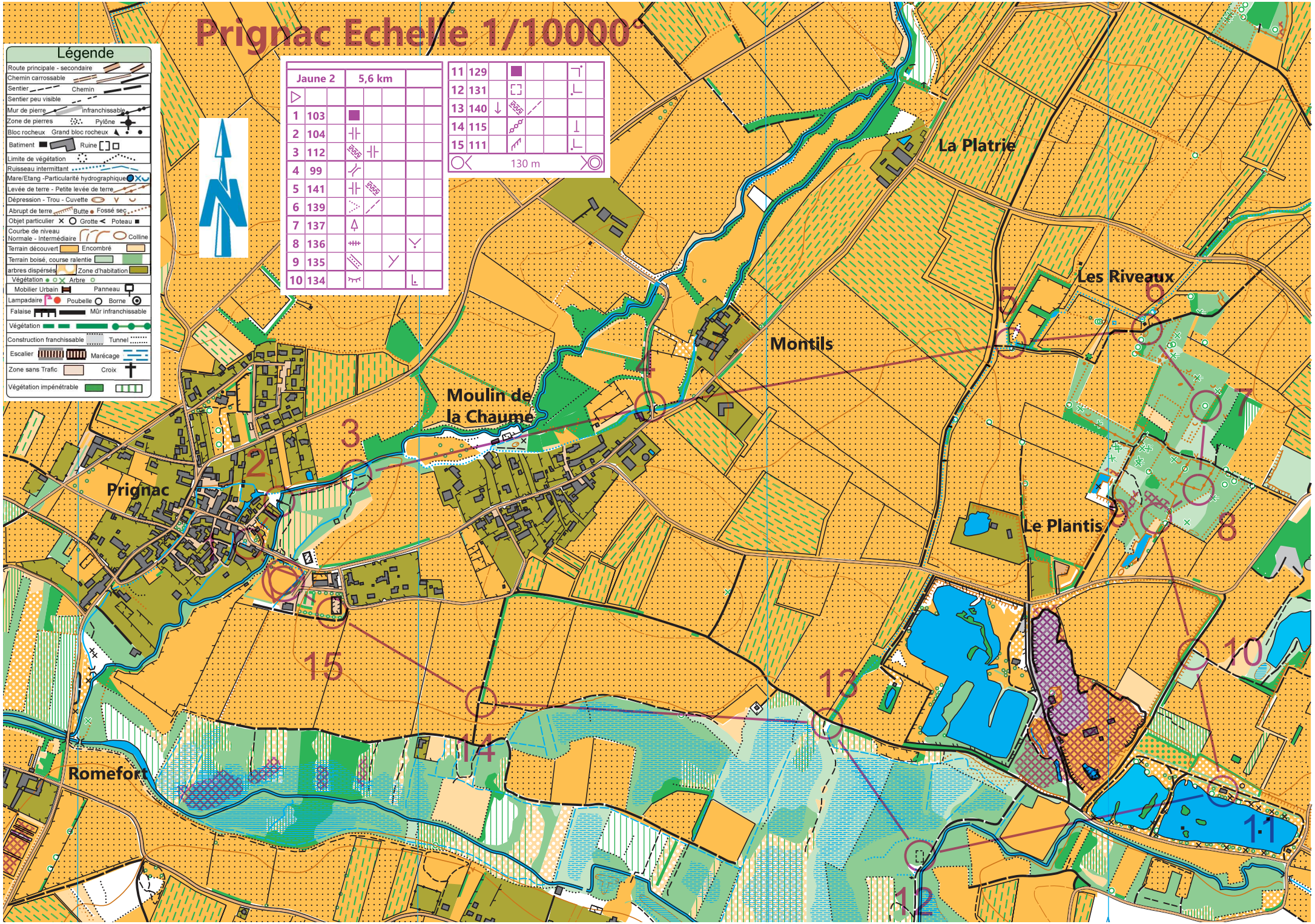

Prignac

Echelle :1/12000°
Equidistance: 2.5 m

Carte de course d'orientation	N° 2021-D17-100
Carte de base : Orthophoto	Surface : 7 km²
Relevés : 2021	Dessin : Robin P/ Guerzaud
Distribution : Charente Maritime Orientation 07.81.02.90.23	

La possession de cette carte n'implique pas un droit d'accès permanent. Une autorisation doit être demandée aux propriétaires des terrains. Autorisation d'accès (mairie, ONF, etc.) :

Numéro d'urgence : 15 ou 112

Toute reproduction ou adaptation sous quelque forme et par quelque procédé que ce soit, même partielle, est interdite. ©FFCO-2021

Coordonnées CDCO : https://club-co17.com / patrick.robin1@free.fr

Légende

- Route principale - secondaire
- Chemin carrossable
- Sentier - Chemin
- Sentier peu visible
- Mur de pierre - Infranchissable
- Zone de pierres - Pylône
- Bloc rocheux - Grand bloc rocheux
- Batiment - Ruine
- Limite de végétation
- Ruisseau intermittant
- Mare/Etang - Particularité hydrographique
- Levée de terre - Petite levée de terre
- Dépression - Trou - Cuvette
- Abrupt de terre - Butte - Fossé sec
- Objet particulier - Grotte - Poteau
- Courbe de niveau Normale - Intermédiaire - Colline
- Terrain découvert - Encombré
- Terrain boisé, course ralentie
- arbres dispersés - Zone d'habitation
- Végétation - Arbre
- Mobilier Urbain - Panneau
- Lampadaire - Poubelle - Borne
- Falaise - Mur infranchissable
- Végétation
- Construction franchissable - Tunnel
- Escalier - Marécage
- Zone sans Trafic - Croix
- Végétation impénétrable

Orange	10,0 km
1	102
2	112
3	104
4	103
5	110
6	107
7	109
8	113
9	120
10	99
11	101
12	100
13	139
14	137
15	136
16	135
17	129
18	128
19	131
20	130
21	119
22	115
23	116

90 m

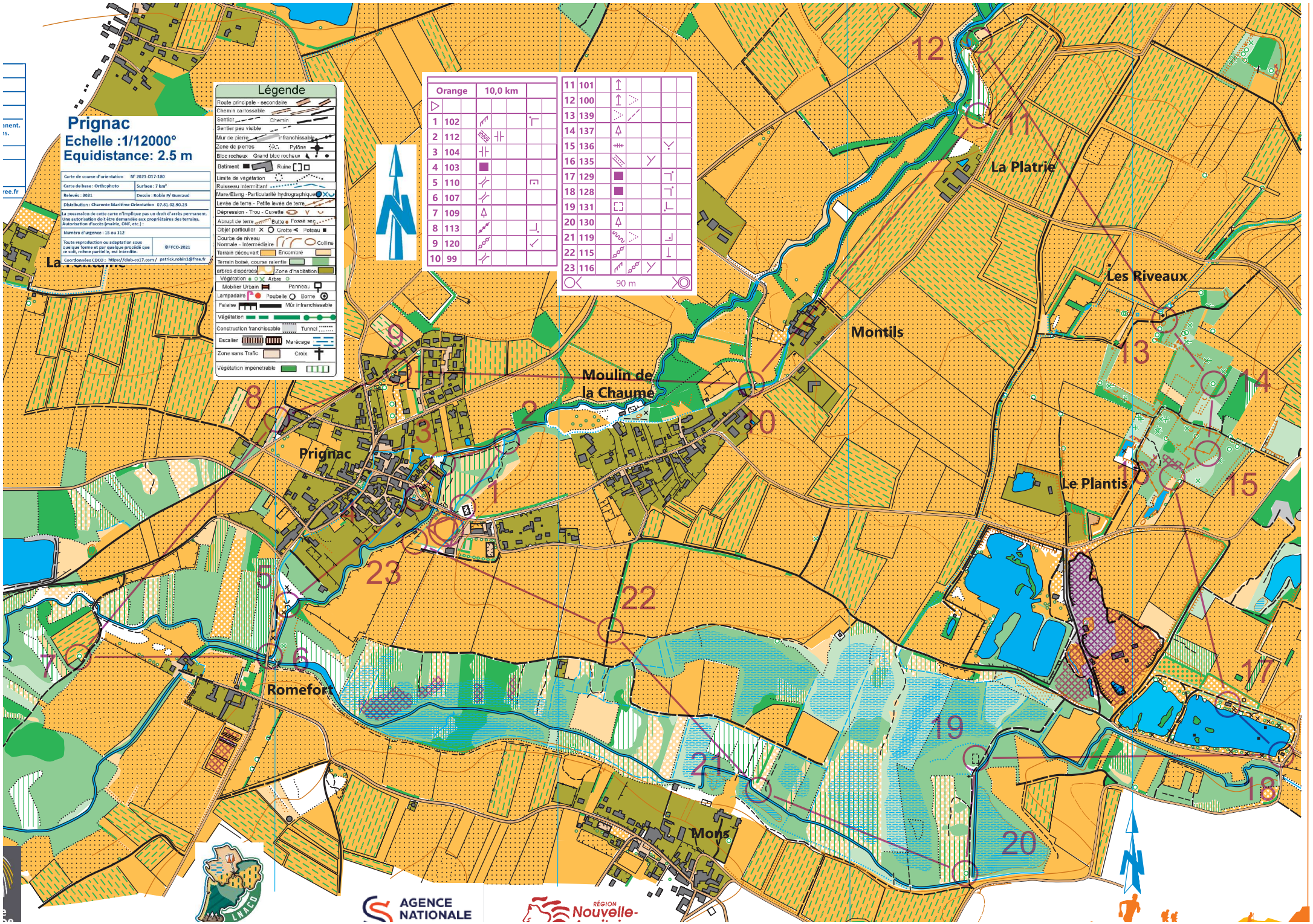

AGENCE NATIONALE

RÉGION Nouvelle-

FÉDÉRATION FRANÇAISE DE COURSE D'ORIENTATION

Course d'Orientation
Fédération Française

la Charente Maritime
Charente-Maritime Orientation
La Tremblade Ronce-les-Bains

Prignac

Echelle :1/12500°
Equidistance: 2.5 m

Carte de course d'orientation	N° 2021-D17-180
Carte de base : Orthophoto	Surface : 7 km²
Relevés : 2021	Dessin : Robin P/ Gueraud
Distribution : Charente Maritime Orientation 07.81.02.90.23	
La possession de cette carte n'implique pas un droit d'accès permanent. Une autorisation doit être demandée aux propriétaires des terrains. Autorisation d'accès (mairie, ONF, etc.) :	
Numéro d'urgence : 15 ou 112	
Toute reproduction ou adaptation sous quelque forme et par quelque procédé que ce soit, même partielle, est interdite.	©FFCO-2021
Coordonnées CDCO : https://club-co17.com / patrick.robin1@free.fr	

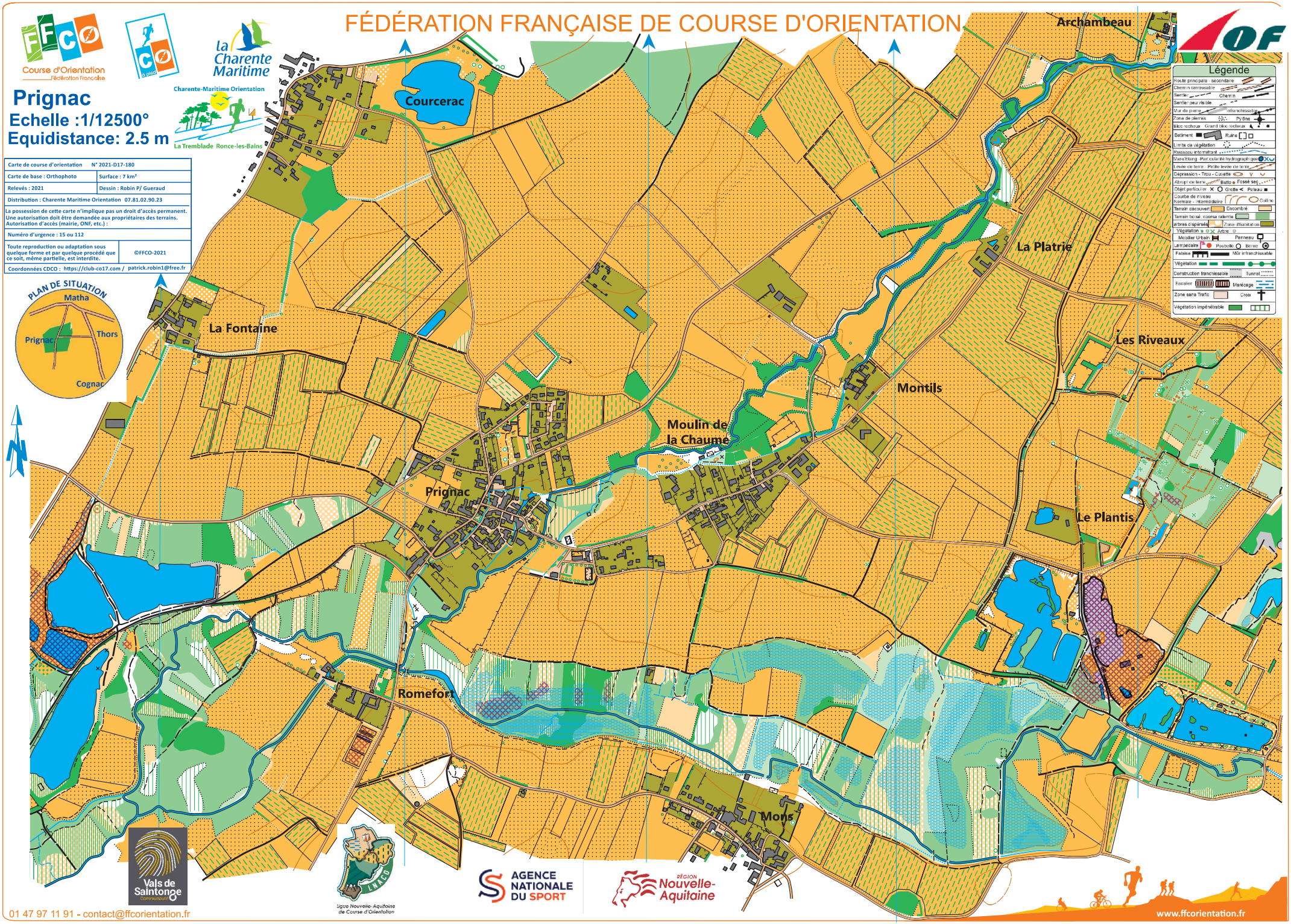

Vals de Saintonge Communauté

Ligue Nouvelle-Aquitaine de Course d'Orientation

AGENCE NATIONALE DU SPORT

RÉGION Nouvelle-Aquitaine

01 47 97 11 91 - contact@ffcorientation.fr

FÉDÉRATION FRANÇAISE DE COURSE D'ORIENTATION

Course d'Orientation
Fédération Française

la Charente Maritime

Prignac

Echelle :1/10000°
Equidistance: 2.5 m

Carte de course d'orientation	N° 2021-D17-180
Carte de base : Orthophoto	Surface : 7 km²
Relevés : 2021	Dessin : Robin P/ Gueraud
Distribution : Charente Maritime Orientation 07.81.02.90.23	
La possession de cette carte n'implique pas un droit d'accès permanent. Une autorisation doit être demandée aux propriétaires des terrains. Autorisation d'accès (mairie, ONF, etc.) :	
Numéro d'urgence : 15 ou 112	
Toute reproduction ou adaptation sous quelque forme et par quelque procédé que ce soit, même partielle, est interdite.	©FFCO-2021
Coordonnées CDCO : https://club-co17.com / patrick.robin1@free.fr	

PLAN DE SITUATION

Matha
Prignac
Thors
Cognac

Légende

Route principale - secondaire
Chemin carrossable
Sentier — Chemin
Sentier peu visible
Mur de pierre — Infranchissable
Zone de pierres — Pylône
Bloc rocheux — Grand bloc rocheux
Batiment — Ruine
Limite de végétation
Ruisseau intermittant
Mare/Etang -Particularité hydrographique
Levée de terre - Petite levée de terre
Dépression - Trou - Cuvette
Abrupt de terre — Butte — Fossé sec
Objet particulier — Grotte — Poteau
Courbe de niveau Normale - Intermédiaire — Colline
Terrain découvert — Encombré
Terrain boisé, course ralentie
arbres dispérsés — Zone d'habitation
Végétation — Arbre
Mobilier Urbain — Panneau
Lampadaire — Poubelle — Borne
Falaise — Mûr infranchissable
Végétation
Construction franchissable — Tunnel
Escalier — Marécage
Zone sans Trafic — Croix
Végétation impénétrable

▷	S1						110						130										
▷	S2						111						131										
	99						112						134										
	100						113						135										
	101						114						136										
	102						115						137										
	103						116						138										
	104						117						139										
	105						118						140										
	106						119						141										
	107						120																
	108						128																
	109						129																

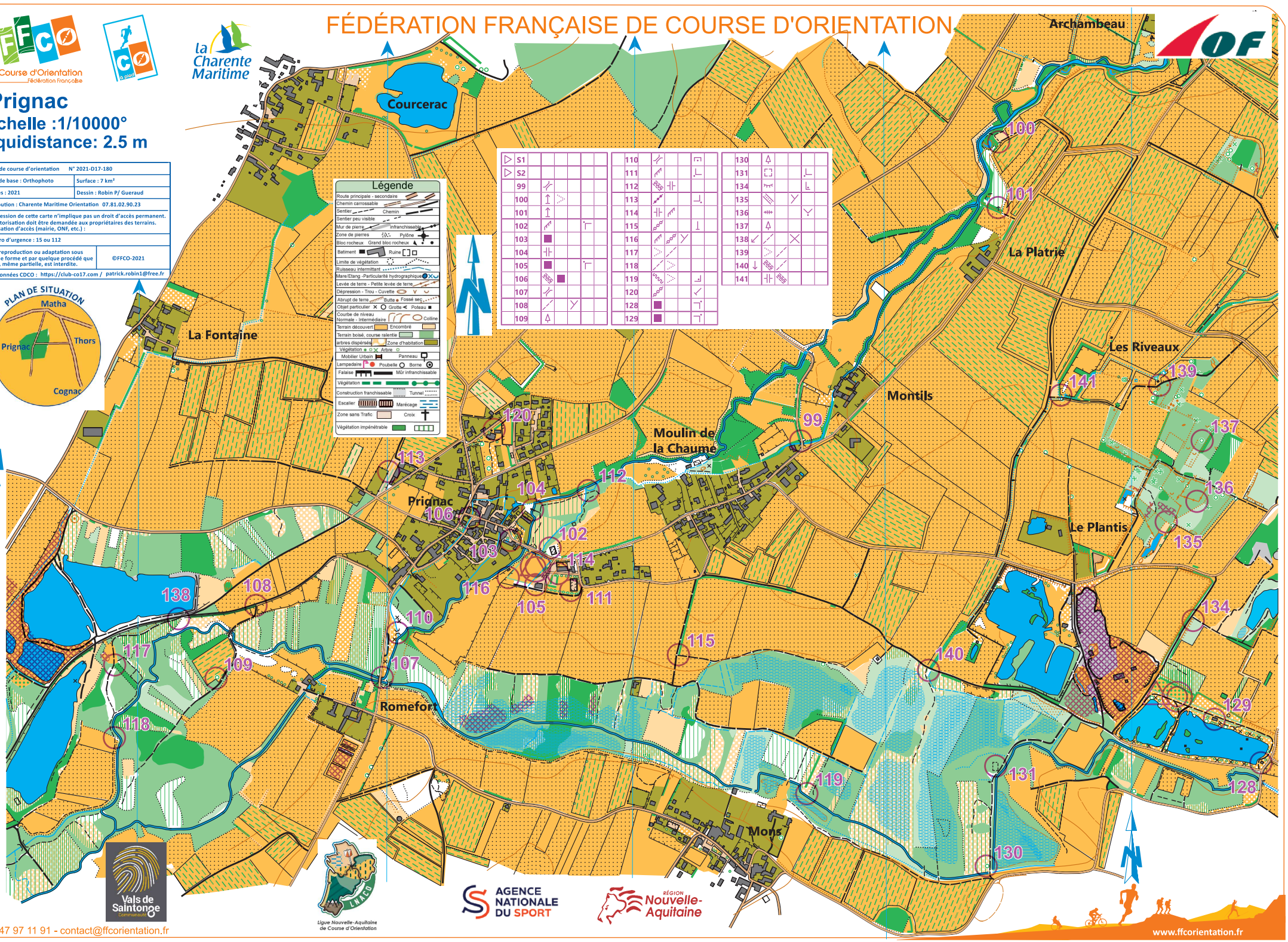

Vals de Saintonge Communauté

Ligue Nouvelle-Aquitaine de Course d'Orientation

AGENCE NATIONALE DU SPORT

RÉGION Nouvelle-Aquitaine

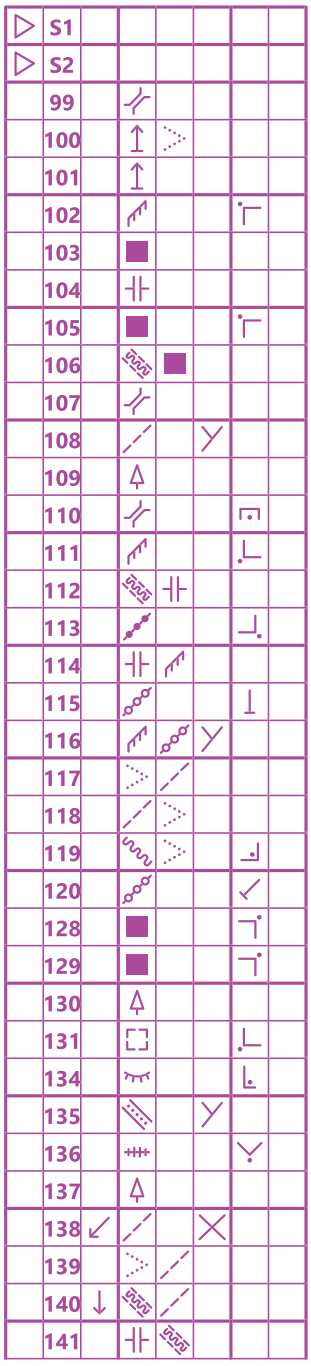

99	Pont
100	Mangeoire, Limite de végétation
101	Mangeoire
102	Clôture, Angle Nord-Ouest (extérieur)
103	Construction
104	Point de passage
105	Construction, Angle Nord-Ouest (extérieur)
106	Fossé, Drain, Construction
107	Pont
108	Chemin, Sentier, Jonction
109	Arbre Chêne François 1°
110	Pont, Sous
111	Clôture, Angle Sud-Ouest (extérieur)
112	Fossé, Drain, Point de passage
113	Mur de pierre, Angle Sud-Est (extérieur)
114	Point de passage, Clôture
115	Fourré linéaire, Haie, Extrémité Sud
116	Clôture, Fourré linéaire, Haie, Jonction
117	Limite de végétation, Chemin, Sentier
118	Chemin, Sentier, Limite de végétation
119	Rivière, ruisseau, Limite de végétation, Angle Sud-Est (intérieur)
120	Fourré linéaire, Haie, Extrémité Sud-Ouest
128	Construction, Angle Nord-Est (extérieur)
129	Construction, Angle Nord-Est (extérieur)
130	Arbre remarquable
131	Ruine, Angle Sud-Ouest (extérieur)
134	Talus raide, Au pied
135	Ravine, Jonction
136	Levée de terre, Angle Sud (extérieur)
137	Arbre remarquable
138	le plus au Sud-Ouest, Chemin, Sentier, Croisement, Intersection
139	Limite de végétation, Chemin, Sentier
140	le plus au Sud, Fossé, Drain, Chemin, Sentier
141	Point de passage, Fossé, Drain