

# Complexe Sportif St Hilaire de Villefranche

## Sommaire :

Parcours vert	0,6 km
Parcours bleu	0,8 km
Parcours jaune 1	1,3 km
Parcours jaune 2	1,4 km
Carte vierge	
Carte tous postes	
Définitions	

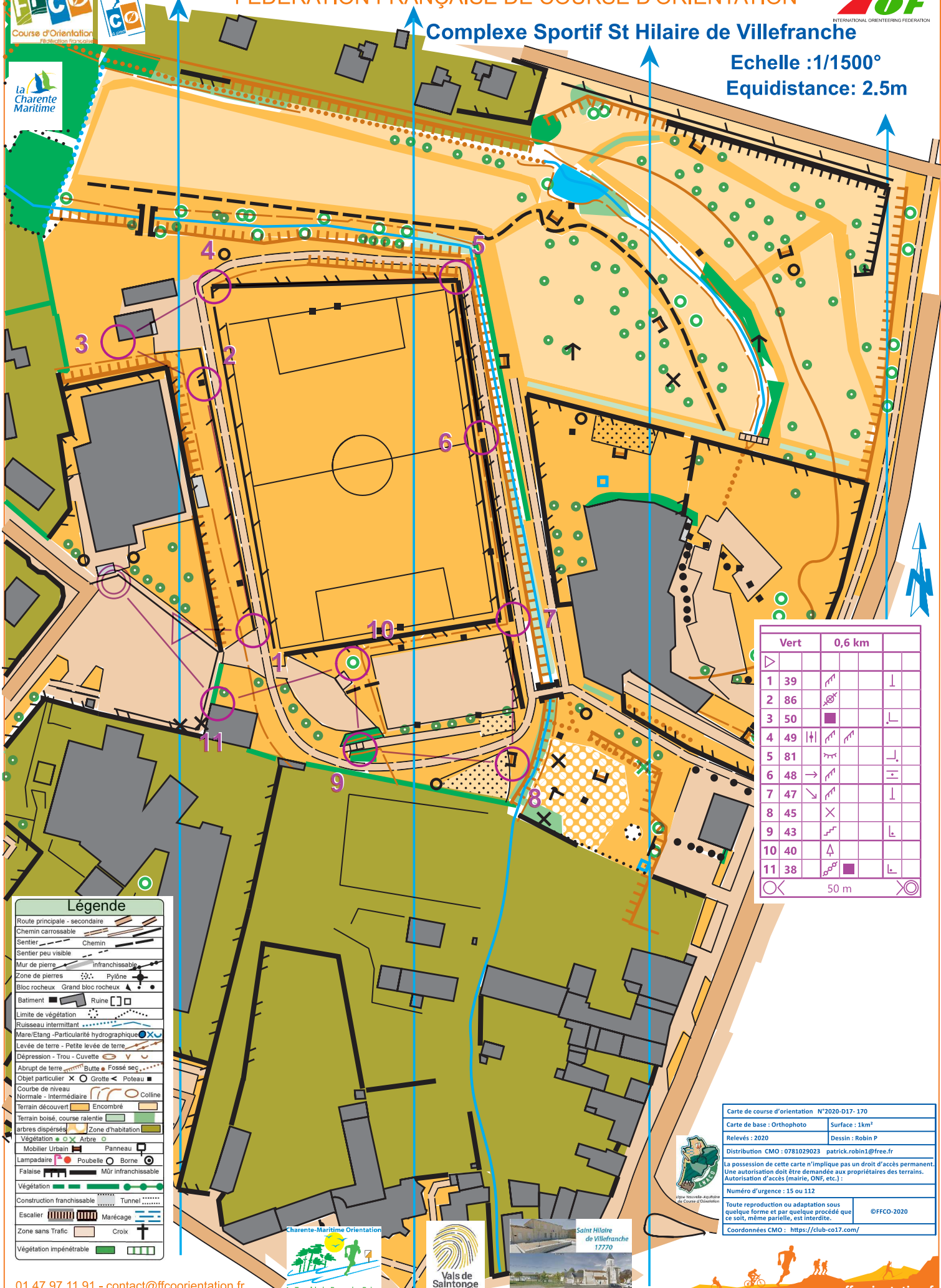
Coordonnées GPS du Triangle de départ :

45°51'08.3"N 0°31'52.0"W

45.852307, -0.531100

<https://club-co17.com>





Vert	0,6 km		
1	39	↘	↓
2	86	↙	↓
3	50	■	⊥
4	49		↘
5	81	↘	↓
6	48	→	
7	47	↘	↓
8	45	×	⊥
9	43	↘	⊥
10	40	△	⊥
11	38	↙	⊥

50 m

**Légende**

- Route principale - secondaire
- Chemin carrossable
- Sentier Chemin
- Sentier peu visible
- Mur de pierre infranchissable
- Zone de pierres Pylône
- Bloc rocheux Grand bloc rocheux
- Batiment Ruine
- Limite de végétation
- Ruisseau intermittent
- Mare/Etang - Particularité hydrographique
- Levée de terre - Petite levée de terre
- Dépression - Trou - Cuvette
- Abrupt de terre Butte Fossé sec
- Objet particulier X Grotte Poteau
- Courbe de niveau Normale - Intermédiaire Colline
- Terrain découvert Encombré
- Terrain boisé, course ralentie
- arbres dispersés Zone d'habitation
- Végétation Arbre
- Mobilier Urbain Panneau
- Lampadaire Poubelle Borne
- Falaise Mur infranchissable
- Végétation
- Construction franchissable Tunnel
- Escalier Marécage
- Zone sans Trafic Croix
- Végétation impenétrable

Carte de course d'orientation N°2020-D17-170

Relevés : 2020 Surface : 1km²

Dessin : Robin P

Distribution CMO : 0781029023 patrick.robin1@free.fr

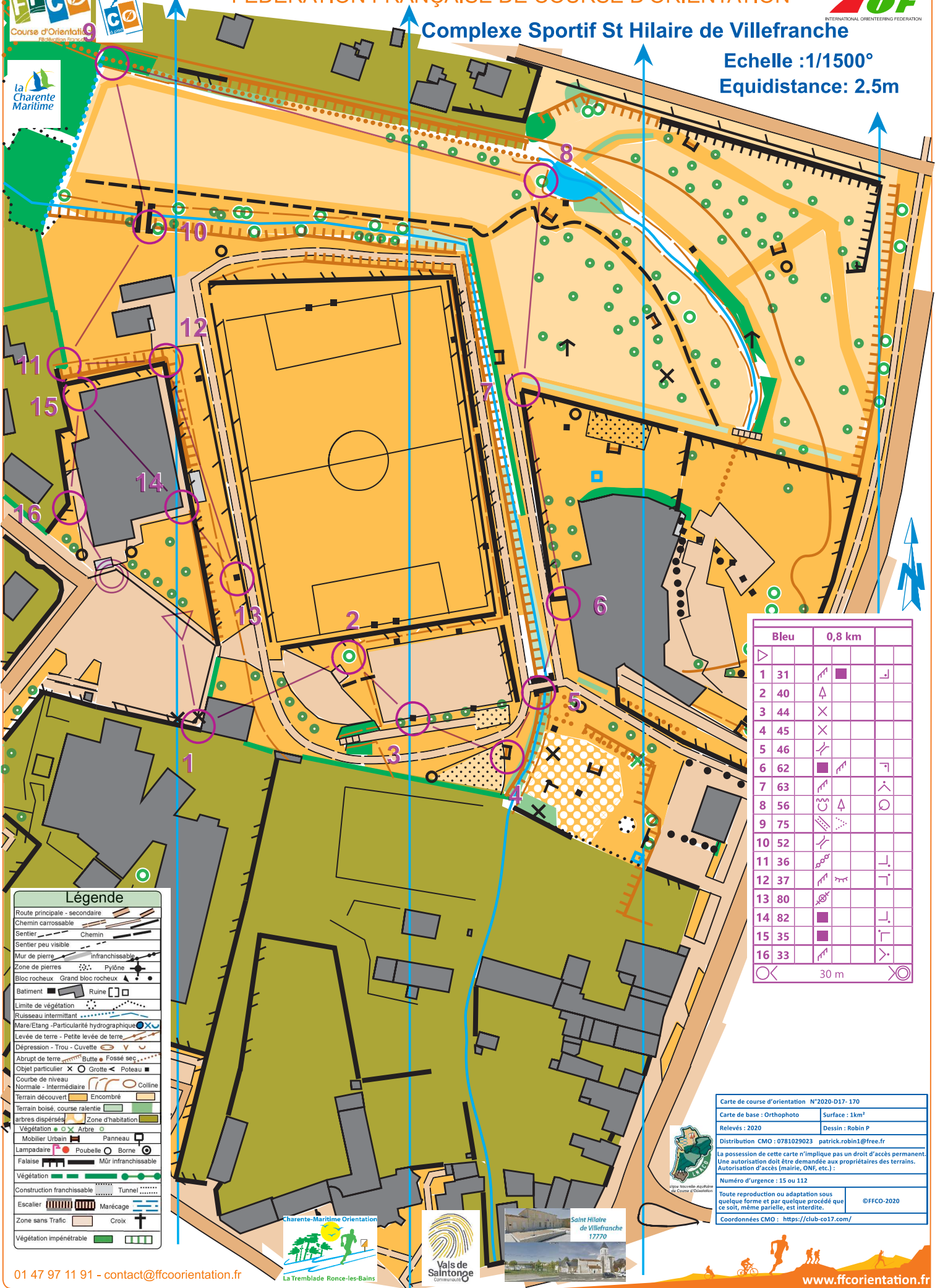
La possession de cette carte n'implique pas un droit d'accès permanent. Une autorisation doit être demandée aux propriétaires des terrains. Autorisation d'accès (mairie, ONF, etc.) :

Nombre d'urgence : 15 ou 112

Toute reproduction ou adaptation sous quelque forme et par quelque procédé que ce soit, même partielle, est interdite. ©FFCO-2020

Coordonnées CMO : <https://club-co17.com/>





**Légende**

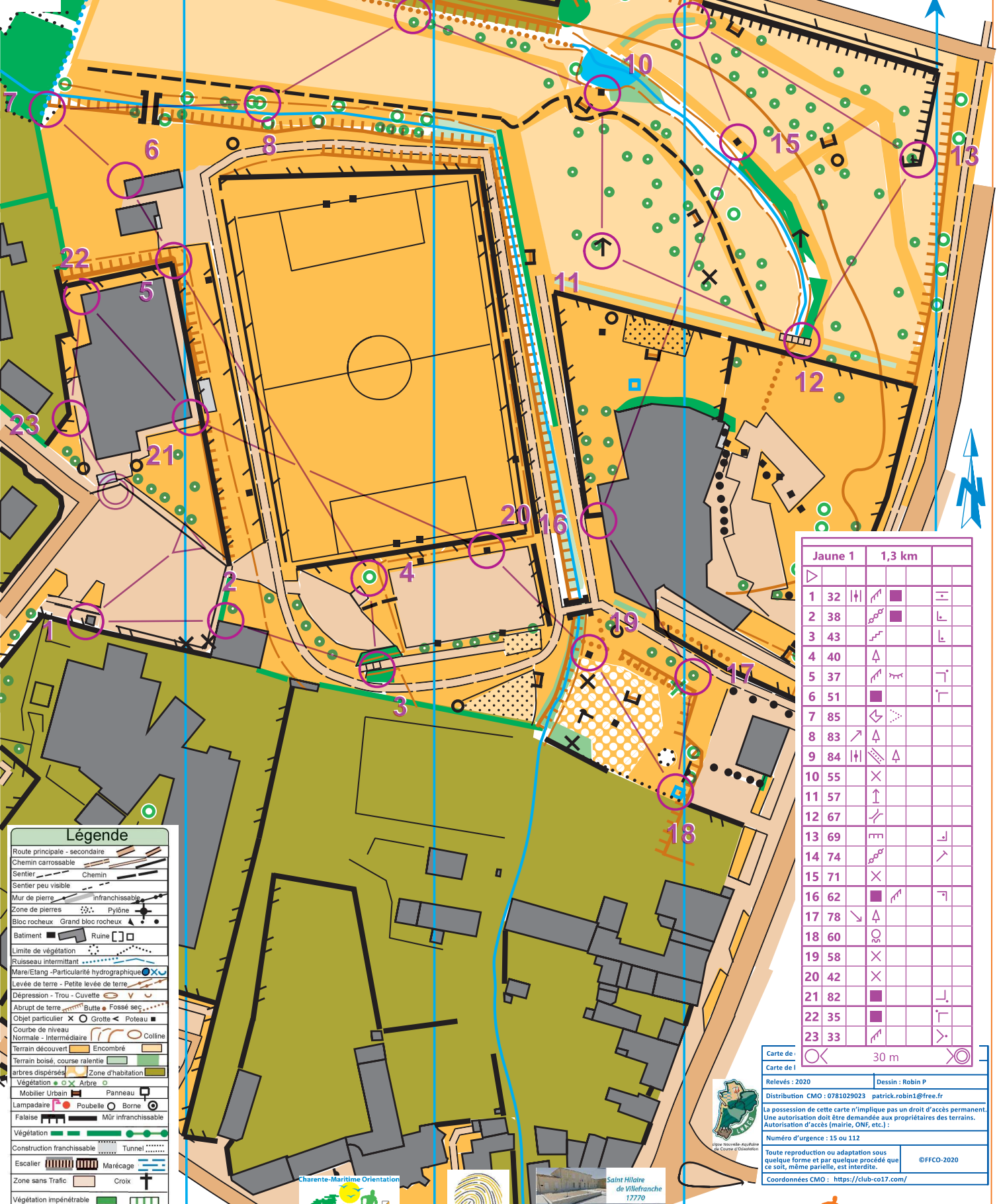
- Route principale - secondaire
- Chemin carrossable
- Sentier - Chemin
- Sentier peu visible
- Mur de pierre - infranchissable
- Zone de pierres - Pylône
- Bloc rocheux - Grand bloc rocheux
- Batiment - Ruine
- Limite de végétation
- Ruisseau intermittent
- Mare/Etang - Particularité hydrographique
- Levée de terre - Petite levée de terre
- Dépression - Trou - Cuvette
- Abrupt de terre - Butte - Fossé sec
- Objet particulier - X - Grotte - Poteau
- Courbe de niveau Normale - Intermédiaire
- Terrain découvert - Encombré
- Terrain boisé, course ralentie
- arbres dispersés - Zone d'habitation
- Végétation - Arbre
- Mobilier Urbain - Panneau
- Lampadaire - Poubelle - Borne
- Falaise - Mur infranchissable
- Végétation
- Construction franchissable - Tunnel
- Escalier - Marécage
- Zone sans Trafic - Croix
- Végétation impénétrable

Bleu		0,8 km	
1	31	↗	■
2	40	△	
3	44	×	
4	45	×	
5	46	↖	
6	62	■	↖
7	63	↗	△
8	56	○	△
9	75	↖	
10	52	↖	
11	36	↖	△
12	37	↖	△
13	80	↖	
14	82	■	△
15	35	■	△
16	33	↖	△

30 m

Carte de course d'orientation N°2020-D17-170  
 Carte de base : Orthophoto Surface : 1km²  
 Relevés : 2020 Dessin : Robin P  
 Distribution CMO : 0781029023 patrick.robin1@free.fr  
 La possession de cette carte n'implique pas un droit d'accès permanent. Une autorisation doit être demandée aux propriétaires des terrains. Autorisation d'accès (mairie, ONF, etc.) :  
 Numéro d'urgence : 15 ou 112  
 Toute reproduction ou adaptation sous quelque forme et par quelque procédé que ce soit, même partielle, est interdite. ©FFCO-2020  
 Coordonnées CMO : <https://club-co17.com/>



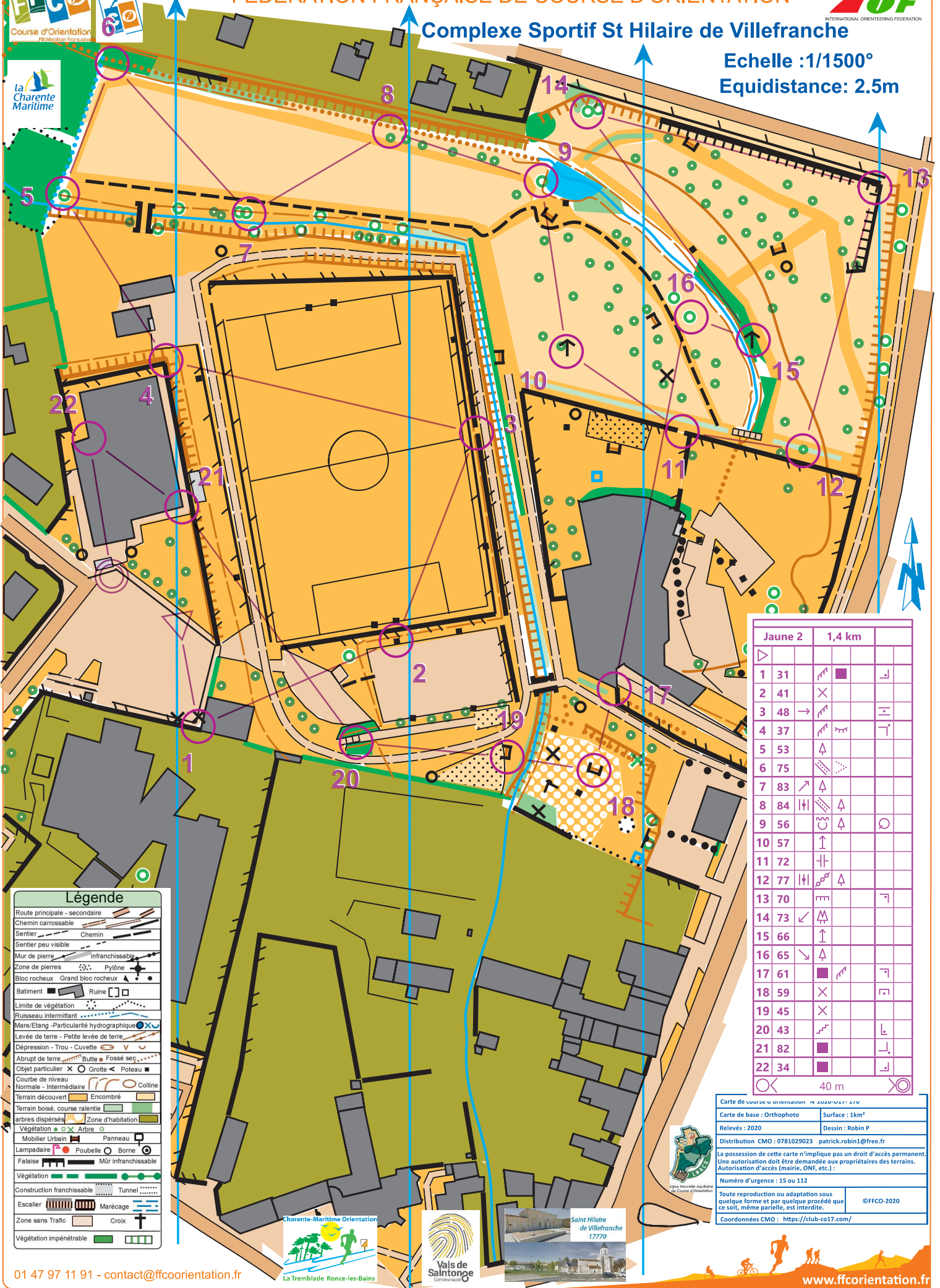


**Légende**

- Route principale - secondaire
- Chemin carrossable
- Sentier - Chemin
- Sentier peu visible
- Mur de pierre - infranchissable
- Zone de pierres - Pylône
- Bloc rocheux - Grand bloc rocheux
- Batiment - Ruine
- Limite de végétation
- Ruisseau intermittent
- Mare/Etang - Particularité hydrographique
- Levée de terre - Petite levée de terre
- Dépression - Trou - Cuvette
- Abrupt de terre - Butte - Fossé sec
- Objet particulier - X - Grotte - Poteau
- Courbe de niveau - Normale - Intermédiaire - Colline
- Terrain découvert - Encombré
- Terrain boisé, course ralentie
- arbres dispersés - Zone d'habitation
- Végétation - Arbre
- Mobilier Urbain - Panneau
- Lampadaire - Poubelle - Borne
- Falaise - Mur infranchissable
- Végétation
- Construction franchissable - Tunnel
- Escalier - Marécage
- Zone sans Trafic - Croix
- Végétation impenétrable

Jaune 1		1,3 km	
1	32		■
2	38	~	■
3	43	~	■
4	40	▲	■
5	37	~	■
6	51	■	■
7	85	◀	▲
8	83	↗	▲
9	84		▲
10	55	×	■
11	57	↑	■
12	67	↘	■
13	69	■	■
14	74	~	■
15	71	×	■
16	62	■	■
17	78	▼	▲
18	60	○	■
19	58	×	■
20	42	×	■
21	82	■	■
22	35	■	■
23	33	~	■

Carte de :  
Relevés : 2020  
Distribution CMO : 0781029023 patrick.robin1@free.fr  
La possession de cette carte n'implique pas un droit d'accès permanent. Une autorisation doit être demandée aux propriétaires des terrains. Autorisation d'accès (mairie, ONF, etc.) :  
Numéro d'urgence : 15 ou 112  
Toute reproduction ou adaptation sous quelque forme et par quelque procédé que ce soit, même partielle, est interdite.  
Coordonnées CMO : <https://club-co17.com/>



**Légende**

- Route principale - secondaire
- Chemin carrossable
- Sentier Chemin
- Sentier peu visible
- Mur de pierre infranchissable
- Zone de pierres Pylône
- Bloc rocheux Grand bloc rocheux
- Batiment Ruine
- Limite de végétation
- Ruisseau intermittent
- Mare/Etang - Particularité hydrographique
- Levée de terre - Petite levée de terre
- Dépression - Trou - Cuvette
- Abrupt de terre Butte Fossé sec
- Objet particulier X Grotte Poteau
- Courbe de niveau Normale - Intermédiaire Colline
- Terrain découvert Encombré
- Terrain boisé, course ralentie
- arbres dispersés Zone d'habitation
- Végétation Arbre
- Mobilier Urbain Panneau
- Lampadaire Poubelle Borne
- Falaise Mûr infranchissable
- Végétation
- Construction franchissable Tunnel
- Escalier Marécage
- Zone sans Trafic Croix
- Végétation impenétrable

Jaune 2		1,4 km	
1	31	↖	■
2	41	×	
3	48	→	↖
4	37	↖	↖
5	53	↑	
6	75	↘	↘
7	83	↗	△
8	84		△
9	56	⊗	△
10	57	↑	
11	72		
12	77		△
13	70	⊞	⊞
14	73	↖	↖
15	66	↑	
16	65	↘	△
17	61	■	↖
18	59	×	⊞
19	45	×	
20	43	↖	⊞
21	82	■	↘
22	34	■	↘

40 m

Carte de Louis de Villefranche 1770

Relevés : 2020 Surface : 1km²

Distribution CMO : 0781029023 patrick.robin1@free.fr

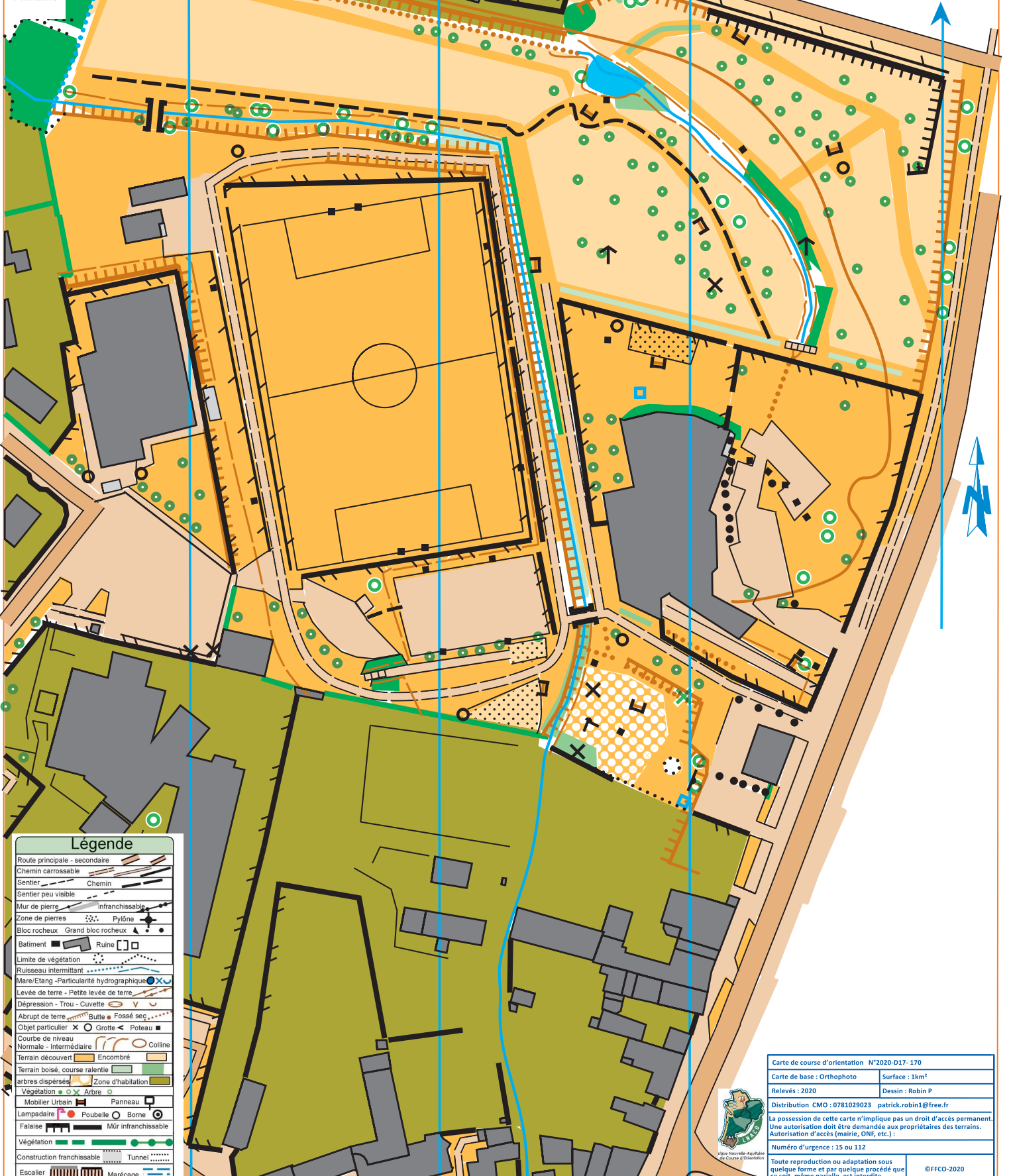
La possession de cette carte n'implique pas un droit d'accès permanent. Une autorisation doit être demandée aux propriétaires des terrains. Autorisation d'accès (mairie, ONF, etc.) :

Numéro d'urgence : 15 ou 112

Toute reproduction ou adaptation sous quelque forme et par quelque procédé que ce soit, même partielle, est interdite. ©FFCO-2020

Coordonnées CMO : <https://club-co17.com/>





**Légende**

Route principale - secondaire	Chemin carrossable	Sentier	Chemin	Sentier peu visible	Mur de pierre	infranchissable	Zone de pierres	Pylône	Bloc rocheux	Grand bloc rocheux	Batiment	Ruine	Limite de végétation	Ruisseau intermittent	Mare/Etang - Particularité hydrographique	Levée de terre - Petite levée de terre	Dépression - Trou - Cuvette	Abrupt de terre	Butte	Fossé sec	Objet particulier	Grotte	Poteau	Courbe de niveau	Normale - Intermédiaire	Colline	Terrain découvert	Encombré	Terrain boisé, course ralentie	Arbres dispersés	Zone d'habitation	Végétation	Arbre	Mobilier Urbain	Panneau	Lampadaire	Poubelle	Borne	Falaise	Mûr infranchissable	Végétation	Construction franchissable	Tunnel	Escalier	Maréage	Zone sans Trafic	Croix	Végétation impenétrable
-------------------------------	--------------------	---------	--------	---------------------	---------------	-----------------	-----------------	--------	--------------	--------------------	----------	-------	----------------------	-----------------------	---	--	-----------------------------	-----------------	-------	-----------	-------------------	--------	--------	------------------	-------------------------	---------	-------------------	----------	--------------------------------	------------------	-------------------	------------	-------	-----------------	---------	------------	----------	-------	---------	---------------------	------------	----------------------------	--------	----------	---------	------------------	-------	-------------------------

Carte de course d'orientation N°2020-D17-170	
Carte de base : Orthophoto	Surface : 1km²
Relevés : 2020	Dessin : Robin P
Distribution CMO : 0781029023	patrick.robin1@free.fr
La possession de cette carte n'implique pas un droit d'accès permanent. Une autorisation doit être demandée aux propriétaires des terrains. Autorisation d'accès (mairie, ONF, etc.) :	
Numéro d'urgence : 15 ou 112	
Toute reproduction ou adaptation sous quelque forme et par quelque procédé que ce soit, même partielle, est interdite.	
©FFCO-2020	
Coordonnées CMO : <a href="https://club-co17.com/">https://club-co17.com/</a>	



▷ S1					
31					
32					
33					
34					
35					
36					
37					
38					
39					
40					
41					
42					
43					
44					
45					
46					
47					
48					
49					
50					
51					
52					
53					
54					
55					
56					
57					
58					
59					
60					
61					
62					
63					
64					
65					
66					
67					
68					
69					
70					
71					
72					
73					
74					
75					
76					
77					
78					
79					
80					
81					
82					
83					
84					
85					
86					
87					

- 31 Clôture, Construction, Angle Sud-Est (intérieur)
- 32 l'objet du milieu, Clôture, Construction, Entre
- 33 Clôture, Angle Est (extérieur)
- 34 Construction, Angle Sud-Est (intérieur)
- 35 Construction, Angle Nord-Ouest (extérieur)
- 36 Fourré linéaire, Haie, Angle Sud-Est (extérieur)
- 37 Clôture, Talus raide, Angle Nord-Est (extérieur)
- 38 Fourré linéaire, Haie, Construction, Angle Sud-Ouest (intérieur)
- 39 Clôture, Extrémité Sud
- 40 Arbre remarquable
- 41 poteau basket
- 42 poteau basket
- 43 Escalier, Au pied
- 44 poteau basket
- 45 banc dessous
- 46 Pont
- 47 le plus au Sud-Est, Clôture, Extrémité Sud
- 48 le plus à l'Est, Clôture, Entre
- 49 l'objet du milieu, Clôture, Clôture
- 50 Construction, Angle Sud-Ouest (extérieur)
- 51 Construction, Angle Nord-Ouest (extérieur)
- 52 Pont passerelle
- 53 Arbre remarquable
- 54 Rivière, ruisseau, Angle Nord (extérieur)
- 55 poteau information
- 56 Etang, Mare, Bord Sud-Ouest
- 57 Mangeoire
- 58 poteau information
- 59 table dessous
- 60 Puits, Fontaine
- 61 Construction, Clôture, Angle Nord-Est (intérieur)
- 62 Construction, Clôture, Angle Nord-Est (intérieur)
- 63 Clôture, Angle Nord (extérieur)
- 64 Boîte a insectes
- 65 le plus au Sud-Est, Arbre remarquable
- 66 Mangeoire
- 67 Pont passerelle
- 68 Table dessous
- 69 Falaise, Face rocheuse, Angle Sud-Est (intérieur)
- 70 Falaise, Face rocheuse, Angle Nord-Est (intérieur)
- 71 Poteau information
- 72 Point de passage
- 73 le plus au Sud-Ouest, Bosquet
- 74 Fourré linéaire, Haie, Extrémité Nord-Est
- 75 Ravine, Limite de végétation
- 76 Arbre remarquable
- 77 l'objet du milieu, Fourré linéaire, Haie, Arbre remarquable
- 78 arbre
- 79 Ligne électrique (Pylone)
- 80 Ligne électrique (Pylone)
- 81 Talus raide, Angle Sud-Est (extérieur)
- 82 Construction, Angle Sud-Est (extérieur)
- 83 le plus au Nord-Est, Arbre remarquable
- 84 l'objet du milieu, Ravine, Arbre remarquable
- 85 Coin de forêt, Limite de végétation
- 86 Ligne électrique (Pylone)
- 87 Zone pavée, asphaltée, Fourré linéaire, Haie