Dampierre-sur-Boutonne

Sommaire :

Parcours VTT'O	11,1 km
CO'Photos Carte tous postes	
CO'Photos Carton photos vierge	
CO'Photos Carton photos de contrôle	
Carte vierge $^{1}/_{15\,000}$	
Carte tous postes $^{1}/_{15\,000}$	
Définitions	
Parcours Rive Boutonne	4,4 km
Carte vierge $^{1}/_{10\,000}$	
Parcours Visite	1,6 km

Coordonnées GPS du Triangle de départ :
46°03'58.3"N 0°24'54.8"W
46.066203, -0.415230

https://club-co17.com

Course d'Orientation
Fédération Française

Charente-Maritime Orientation
La Tremblade Ronce-les-Bains

la Charente Maritime

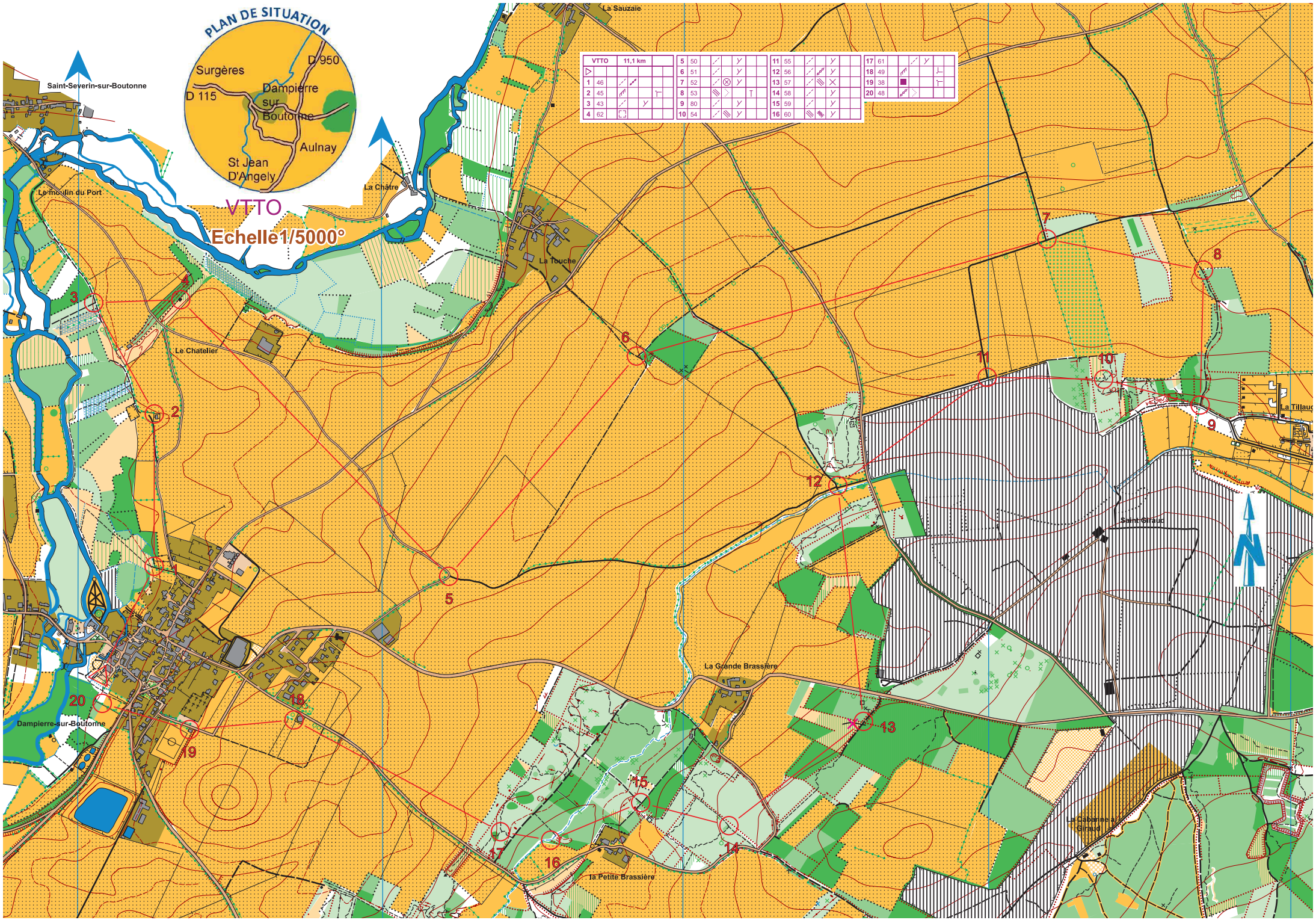
PLAN DE SITUATION
Surgères
D 950
D 115
Dampierre sur Boutonne
Aulnay
St Jean D'Angely
VTTO
Echelle 1/5000°
Saint-Severin-sur-Boutonne
Le moulin du Port
La Chatre
La Sauzaie
La Touche
Le Chatelier
La Tillaud
Saint Giraud
La Grande Brassière
La Petite Brassière
Dampierre-sur-Boutonne
La Cabanne à Giraud
VTTO 11,1 km
1 46
2 45
3 43
4 62
5 50
6 51
7 52
8 53
9 80
10 54
11 55
12 56
13 57
14 58
15 59
16 60
17 61
18 49
19 38
20 48

FÉDÉRATION FRANÇAISE DE COURSE D'ORIENTATION

Echelle : 1/5000°
Equidistance: 5m

Dampierre sur Boutonne

Carte de course d'Orientation N° 2019-D17-152 (extrait de la carte)	
Carte de base : ortho photo	Surface totale : 10km²
Relevés : 2018	Dessin : ROBIN P
Distribution : CMO 07.81.02.90.23 patrick.robin1@free.fr	
La possession de cette carte n'implique pas un droit d'accès permanent. Une autorisation doit être demandée aux propriétaires des terrains. Autorisation d'accès (mairie, ONF, etc.) :	
Numéro d'urgence : 15 ou 112	
Toute reproduction ou adaptation sous quelque forme et par quelque procédé que ce soit, même partielle, est interdite.	©FFCO-2019
Coordonnées CMO : 07.81.02.90.23 Site: clubco-17.com	

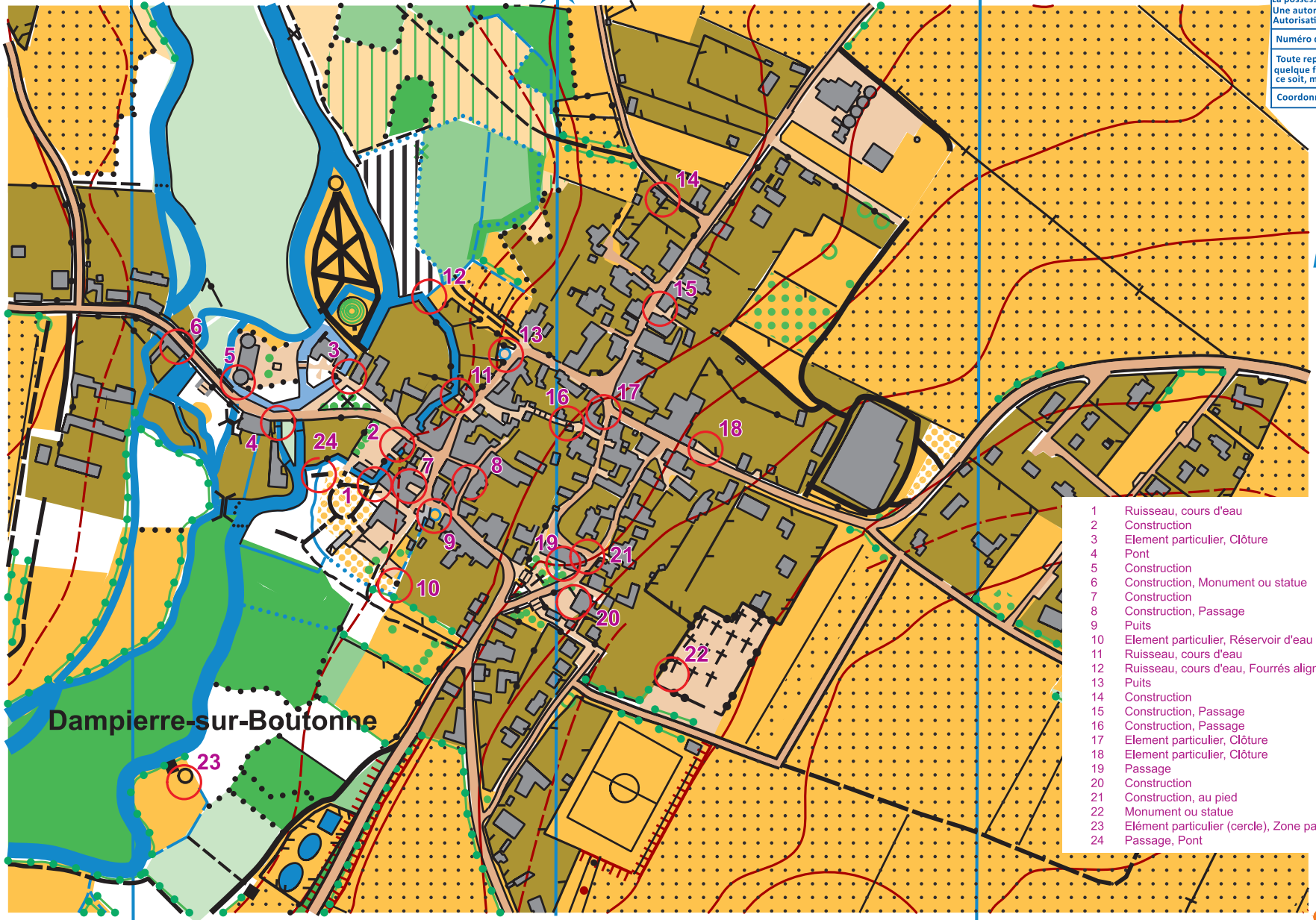

1 Ruisseau, cours d'eau
2 Construction
3 Element particulier, Clôture
4 Pont
5 Construction
6 Construction, Monument ou statue
7 Construction
8 Construction, Passage
9 Puits
10 Element particulier, Réservoir d'eau
11 Ruisseau, cours d'eau
12 Ruisseau, cours d'eau, Fourrés alignés
13 Puits
14 Construction
15 Construction, Passage
16 Construction, Passage
17 Element particulier, Clôture
18 Element particulier, Clôture
19 Passage
20 Construction
21 Construction, au pied
22 Monument ou statue
23 Elément particulier (cercle), Zone pavée
24 Passage, Pont

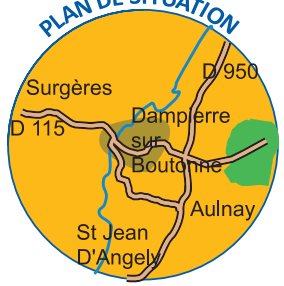

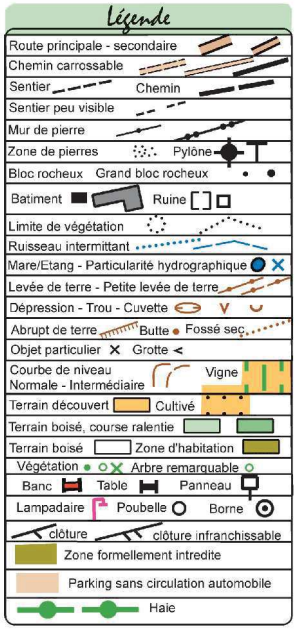

N°

N°

N°

N°



N°



N°

N°

N°



N°

N°

N°



N°

N°

N°

N°

N°

N°

N°

N°

N°

N°

N°

N°

N°

Dampierre sur Boutonne CO Photos

www.ffcorientation.fr

N° 7

N° 9



N° 17

N° 21

N° 8

N° 22

N° 24

N° 10



N° 2

N° 12

N° 18



N° 9

N° 23

N° 20

N° 11

N° 3

N° 16

N° 15

N° 5

N° 4

N° 13

N° 6

N° 14

N° 1

FÉDÉRATION FRANÇAISE DE COURSE D'ORIENTATION

Course d'Orientation
Fédération Française

la Charente Maritime

Charente-Maritime Orientation
La Tremblade Ronce-les-Bains

INTERNATIONAL ORIENTEERING FEDERATION

Carte de course d'Orientation N° 2019-D17-152 (extrait de la carte)	
Carte de base : ortho photo	Surface totale : 10km²
Relevés : 2018	Dessin : ROBIN P
Distribution : CMO 07.81.02.90.23 patrick.robin1@free.fr	
La possession de cette carte n'implique pas un droit d'accès permanent. Une autorisation doit être demandée aux propriétaires des terrains. Autorisation d'accès (mairie, ONF, etc.) :	
Numéro d'urgence : 15 ou 112	
Toute reproduction ou adaptation sous quelque forme et par quelque procédé que ce soit, même partielle, est interdite.	©FFCO-2019
Coordonnées CMO : 07.81.02.90.23 Site: club-co17.com	

DAMPIERRE Sur Boutonne

Equidistance: 5m

Echelle : 1/15000°

PLAN DE SITUATION

Surgères
D 950
D 115
Dampierre sur Boutonne
Aulnay
St Jean D'Angely

Saint-Severin-sur-Boutonne
Le moulin du Port
Moulin Neuf
Le Chatellier
Le Pavillon
Le Tabarit
Dampierre-sur-Boutonne
La Chatre
La Sauzaie
La Touche
Saint Hilaire
La Dragonnerie
La Fraignée
La Tillauderie
Dampierre
La Grande Brassière
La Petite Brassière
La Bonchollerie
Le Grand Bois

Ligue Nouvelle-Aquitaine de Course d'Orientation

Vals de Saintonge Communauté

Légende

Route principale - secondaire
Chemin carrossable
Sentier — Chemin
Sentier peu visible
Mur de pierre — Infranchissable
Zone de pierres — Pylone
Bloc rocheux — Grand bloc rocheux
Bâtiment — Ruine
Limite de végétation
Ruisseau intermittent
Mare/Étang - Particularité hydrographique
Levée de terre - Petite levée de terre
Dépression - Trou - Cuvette
Amas de terre — Butte — Fossé sec
Objet particulier — Grotte
Courbe de niveau Normale - Intermédiaire
Terrain découvert — Encombrement
Terrain boisé, course ralentie
Terrain boisé — Zone d'habitation
Végétation — Arbre remarquable
Banc — Table — Panneau
Lampadaire — Poubelle — Borne
Falaise — Mur infranchissable
Végétation
Construction franchissable — Tunnel
Escalier — Marécage
Zone sans Trafic — Croix

01 47 97 11 91 - contact@ffcorientation.fr

www.ffcorientation.fr

FÉDÉRATION FRANÇAISE DE COURSE D'ORIENTATION

Course d'Orientation
Fédération Française

la Charente Maritime

Charente-Maritime Orientation
La Tremblade Ronce-les-Bains

INTERNATIONAL ORIENTEERING FEDERATION

DAMPIERRE Sur Boutonne

Equidistance: 5m

Echelle : 1/15000°

Carte de course d'Orientation N° 2019-D17-152 (extrait de la carte)	
Carte de base : ortho photo	Surface totale : 10km²
Relevés : 2018	Dessin : ROBIN P
Distribution : CMO 07.81.02.90.23	patrick.robin1@free.fr
La possession de cette carte n'implique pas un droit d'accès permanent. Une autorisation doit être demandée aux propriétaires des terrains. Autorisation d'accès (mairie, ONF, etc.) :	
Numéro d'urgence : 15 ou 112	
Toute reproduction ou adaptation sous quelque forme et par quelque procédé que ce soit, même partielle, est interdite.	©FFCO-2019
Coordonnées CMO : 07.81.02.90.23	Site: club-co17.com

Saint-Severin-sur-Boutonne
Le moulin du Port
Moulin Neuf
Le Chatelier
Le Pavillon
Le Tabarit
Dampierre-sur-Boutonne
La Chatre
La Sauzaie
La Touche
Saint-Hilaire
La Dragonnerie
La Fragnée
La Tillauderie
Petit Grand
La Grande Brassière
La Petite Brassière
La Bonchollerie
Le Grand Bois

Ligue Nouvelle-Aquitaine de Course d'Orientation

Vals de Saintonge Communauté

Légende

- Route principale - secondaire
- Chemin carrossable
- Sentier - Chemin
- Sentier peu visible
- Mur de pierre - Infranchissable
- Zone de pierres - Pylône
- Bloc rocheux - Grand bloc rocheux
- Batiment - Ruine
- Limite de végétation
- Ruisseau intermittant
- Mare/Etang - Particularité hydrographique
- Levée de terre - Petite levée de terre
- Dépression - Trou - Cuvette
- Amas de terre - Fosse - Fossé sec
- Objet particulier - Grotte
- Courbe de niveau Normale - Intermédiaire
- Terrain découvert - Encombré
- Terrain boisé, course ralentie
- Terrain boisé - Zone d'habitation
- Végétation - Arbre remarquable
- Banc - Table - Panneau
- Lampadaire - Poubelle - Borne
- Falaise - Mur infranchissable
- Végétation
- Construction franchissable - Tunnel
- Escalier - Marécage
- Zone sans Trafic - Croix

01 47 97 11 91 - contact@ffcorientation.fr

31 Puits
32 Ruisseau, cours d'eau, Mur
33 Puits
34 au nord-est, Ruisseau, cours d'eau, Clôture, Jonction
35 Ruisseau, cours d'eau, Jonction
36 au sud-ouest, Mur, extrémité sud-est
37 au nord-ouest, Mur, extrémité sud-est
38 Construction, angle nord-ouest
39 Limite de végétation
40 Ruisseau, cours d'eau, Limite de végétation
41 Passage, Ruisseau, cours d'eau
42 Passage, Ruisseau, cours d'eau
43 Sentier, Jonction
44 Clôture, angle ouest
45 Clôture, angle nord-ouest
46 Sentier, Mur
47 Construction
48 Fourrés alignés, Limite de végétation
49 Clôture, angle sud-ouest
50 Sentier, Jonction
51 Sentier, Jonction
52 Sentier, Souche, Jonction
53 Fossé sec, Limite de végétation, extrémité nord
54 Sentier, Fossé sec, Jonction
55 Sentier, Jonction
56 Sentier, Fourrés alignés, Jonction
57 Sentier, Fossé sec, Croisement, intersection
58 Sentier, Jonction
59 Sentier, Jonction
60 Fossé sec, Cours d'eau saisonnier, Jonction
61 Sentier, Jonction
62 Ruine
63 Construction
64 Passage, Ruisseau, cours d'eau
65 Sentier, Croisement, intersection
66 Construction
67 Construction, Passage intérieur, arcade, en dessous
68 Clôture, Fourrés alignés, Jonction
69 Sentier, Fourrés alignés, Jonction
70 Ruisseau, cours d'eau, Clôture
71 Terrain semi-ouvert, pointe sud-est
72 au sud-ouest, Construction, Passage
73 Mur, angle sud-est
74 Sentier, Jonction
75 Clôture, angle sud-ouest
76 Clôture, angle nord-ouest
77 Sentier, Jonction
78 Pont, Cours d'eau saisonnier
79 Sentier, Jonction
80 Sentier, Jonction
81 Sentier, Limite de végétation
82 au sud-est, Sentier, Jonction
83 Sentier, Jonction
84 Sentier, Jonction
85 Sentier, Jonction
86 Limite de végétation
87 Réservoir d'eau
88 Limite de végétation
89 Clôture, Limite de végétation
90 au sud, Sentier, Croisement, intersection
91 Limite de végétation
92 Réservoir d'eau
93 Sentier, Limite de végétation, Coude
94 Sentier, Jonction
95 Sentier, Clôture
96 Dépression
97 à l'ouest, Dépression, Rentrant
98 Sentier, Jonction
99 Sentier, Croisement, intersection
100 Sentier, Croisement, intersection
101 Sentier, Terrain semi-ouvert, Croisement, intersection
102 Arbre remarquable
103 Sentier, Jonction
104 Cours d'eau saisonnier, Sentier

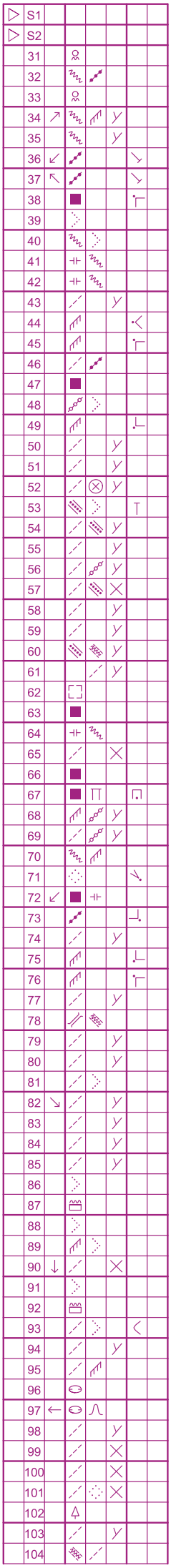

FÉDÉRATION FRANÇAISE DE COURSE D'ORIENTATION

Saint-Severin-sur-Boutonne

Dampierre Rive Boutonne

Echelle : 1/10000°

Equidistance: 5 m

Charente-Maritime Orientation
La Tremblade Ronce-les-Bains

Carte de course d'Orientation N° 2019-D17-152 (extrait de la carte)	
Carte de base : ortho photo	Surface totale : 10km²
Relevés : 2018	Dessin : ROBIN P
Distribution : CMO 07.81.02.90.23 patrick.robin1@free.fr	
La possession de cette carte n'implique pas un droit d'accès permanent. Une autorisation doit être demandée aux propriétaires des terrains. Autorisation d'accès (mairie, ONF, etc.) :	
Numéro d'urgence : 15 ou 112	
Toute reproduction ou adaptation sous quelque forme et par quelque procédé que ce soit, même partielle, est interdite.	©FFCO-2019
Coordonnées CMO : 07.81.02.90.23 Site: clubco-17.com	

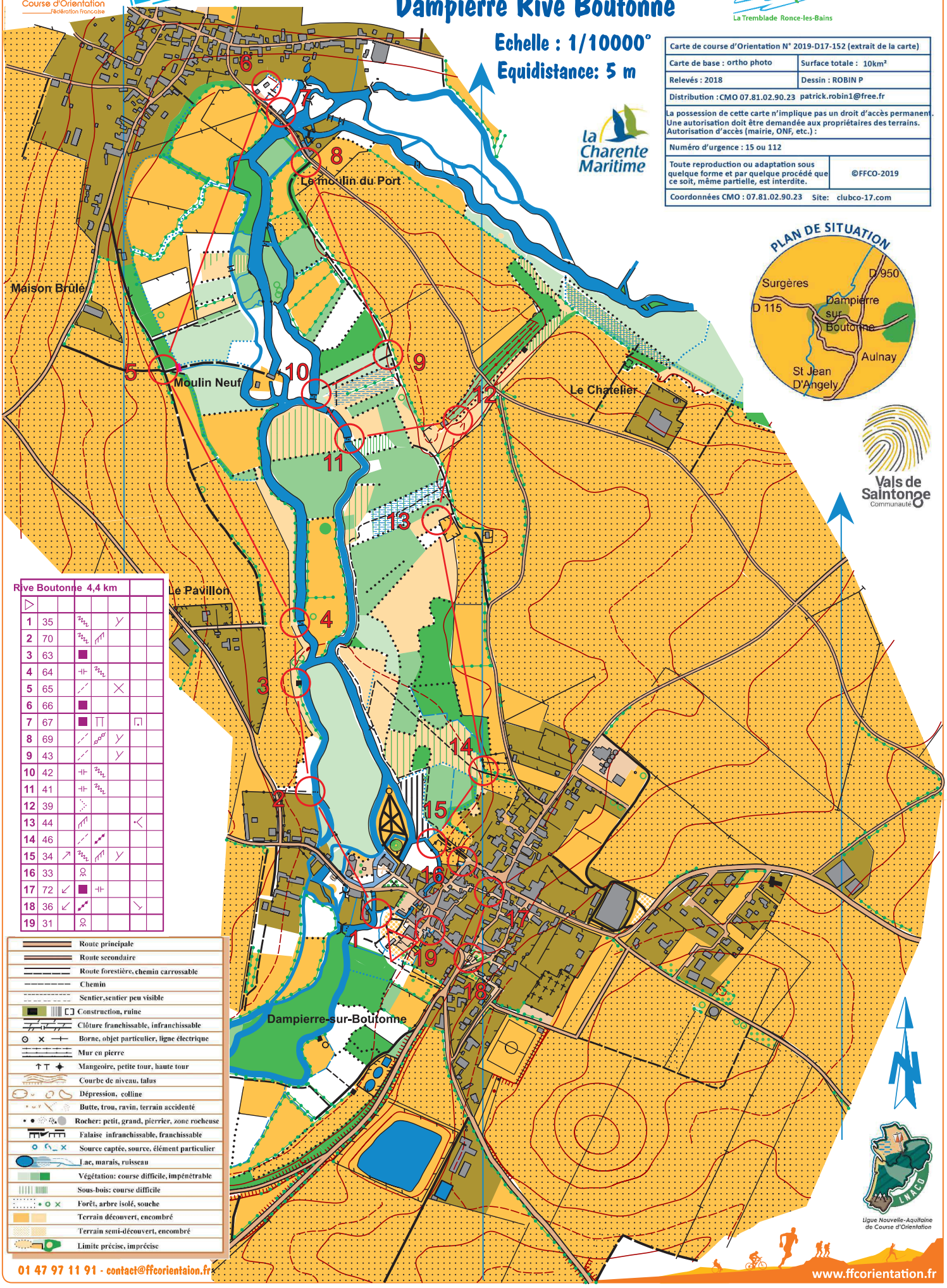

Rive Boutonne 4,4 km		
1	35	
2	70	
3	63	
4	64	
5	65	
6	66	
7	67	
8	69	
9	43	
10	42	
11	41	
12	39	
13	44	
14	46	
15	34	↗
16	33	
17	72	↙
18	36	↙
19	31	

- Route principale
- Route secondaire
- Route forestière, chemin carrossable
- Chemin
- Sentier, sentier peu visible
- Construction, ruine
- Clôture franchissable, infranchissable
- Borne, objet particulier, ligne électrique
- Mur en pierre
- Mangeoire, petite tour, haute tour
- Courbe de niveau, talus
- Dépression, colline
- Butte, trou, ravin, terrain accidenté
- Rocher: petit, grand, pierrier, zone rocheuse
- Falaise infranchissable, franchissable
- Source captée, source, élément particulier
- Lac, marais, ruisseau
- Végétation: course difficile, impénétrable
- Sous-bois: course difficile
- Forêt, arbre isolé, souche
- Terrain découvert, encombré
- Terrain semi-découvert, encombré
- Limite précise, imprécise

01 47 97 11 91 - contact@ffcorientaion.fr

FÉDÉRATION FRANÇAISE DE COURSE D'ORIENTATION

Saint-Severin-sur-Boutonne

Dampierre Rive Boutonne

Echelle : 1/10000°

Equidistance: 5 m

Charente-Maritime Orientation
La Tremblade Ronce-les-Bains

Carte de course d'Orientation N° 2019-D17-152 (extrait de la carte)	
Carte de base : ortho photo	Surface totale : 10km²
Relevés : 2018	Dessin : ROBIN P
Distribution : CMO 07.81.02.90.23	patrick.robin1@free.fr
La possession de cette carte n'implique pas un droit d'accès permanent. Une autorisation doit être demandée aux propriétaires des terrains. Autorisation d'accès (mairie, ONF, etc.) :	
Numéro d'urgence : 15 ou 112	
Toute reproduction ou adaptation sous quelque forme et par quelque procédé que ce soit, même partielle, est interdite.	©FFCO-2019
Coordonnées CMO : 07.81.02.90.23	Site: clubco-17.com

la Charente Maritime

Vals de Saintonge Communauté

Ligue Nouvelle-Aquitaine de Course d'Orientation

01 47 97 11 91 - contact@ffcorientaion.fr

FÉDÉRATION FRANÇAISE DE COURSE D'ORIENTATION

Echelle : 1/5000°
Equidistance: 5m

Dampierre sur Boutonne

Carte de course d'Orientation N° 2019-D17-152 (extrait de la carte)	
Carte de base : ortho photo	Surface totale : 10km²
Relevés : 2018	Dessin : ROBIN P
Distribution : CMO 07.81.02.90.23 patrick.robin1@free.fr	
La possession de cette carte n'implique pas un droit d'accès permanent. Une autorisation doit être demandée aux propriétaires des terrains. Autorisation d'accès (mairie, ONF, etc.) :	
Numéro d'urgence : 15 ou 112	
Toute reproduction ou adaptation sous quelque forme et par quelque procédé que ce soit, même partielle, est interdite.	©FFCO-2019
Coordonnées CMO : 07.81.02.90.23 Site: clubco-17.com	

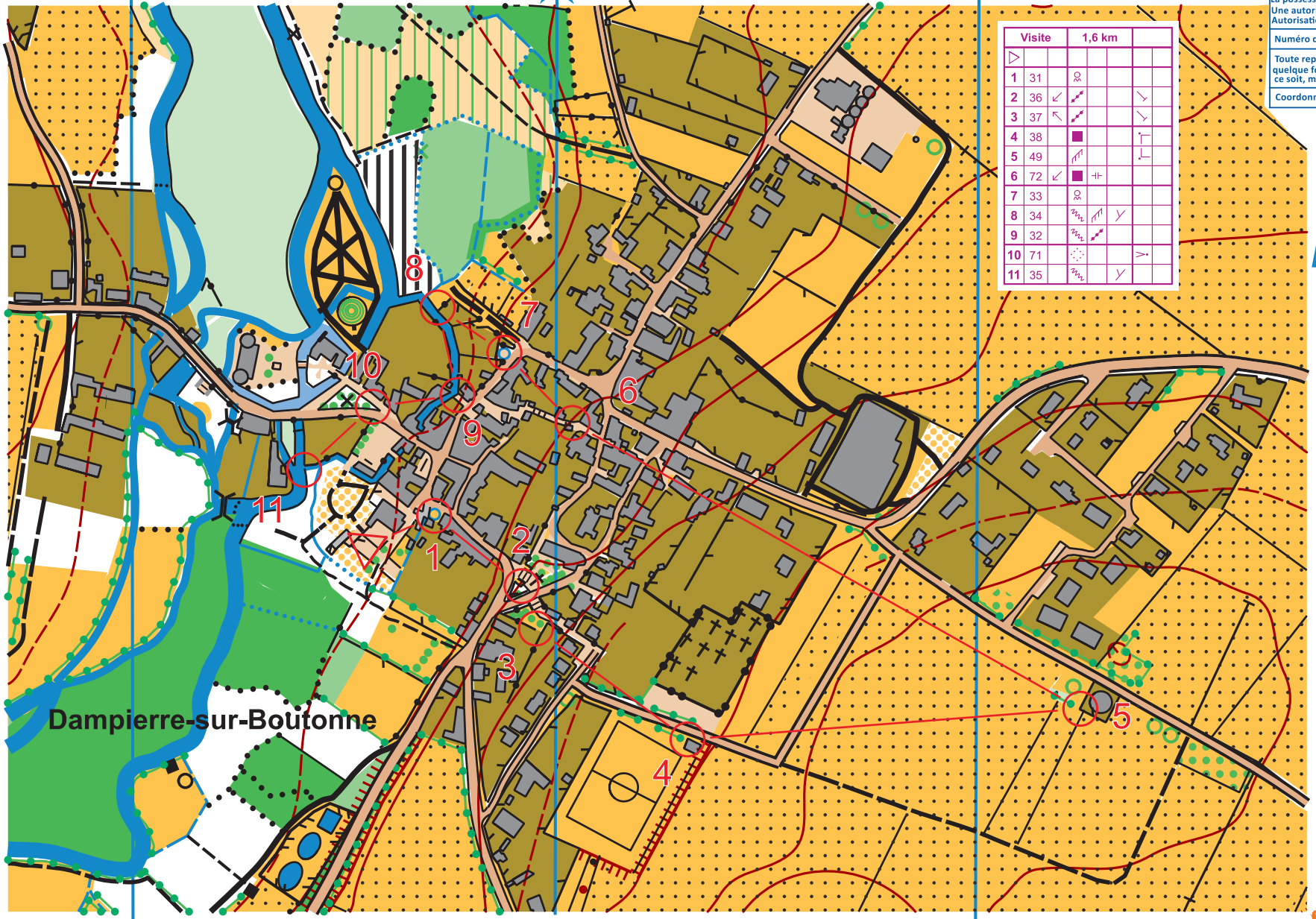

Visite			1,6 km				
▷							
1	31						
2	36	↙				↘	
3	37	↖				↘	
4	38						
5	49						
6	72	↙					
7	33						
8	34						
9	32						
10	71						
11	35						

PLAN DE SITUATION

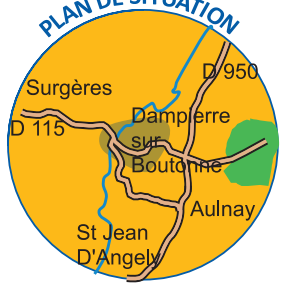

Légende

Route principale - secondaire
Chemin carrossable
Sentier
Chemin
Sentier peu visible
Mur de pierre
Zone de pierres
Pylône
Bloc rocheux
Grand bloc rocheux
Batiment
Ruine
Limite de végétation
Limite
Ruisseau intermittant
Mare/Etang -Particularité hydrographique
Levée de terre - Petite levée de terre
Dépression - Trou - Cuvette
Abrupt de terre
Butte
Fossé sec
Objet particulier
Grotte
Croix
Courbe de niveau Normale-Intermédiaire
Colline
Terrain découvert
Culture
Terrain boisé, course ralentie
Terrain boisé
Zone d'habitation
Végétation
Arbre remarquable
Banc
Table
Panneau
Bâtiment Traversable
Zone sans trafic
Zone de trafic
Verger
Vigne
Clôture
Infranchissable
Haie
Construction franchissable
Tunnel
Escalier
Marécage
Falaise
Mûr infranchissable
Lampadaire
Poubelle
Borne

01 47 97 11 91 - contact@ffcorientaion.fr